









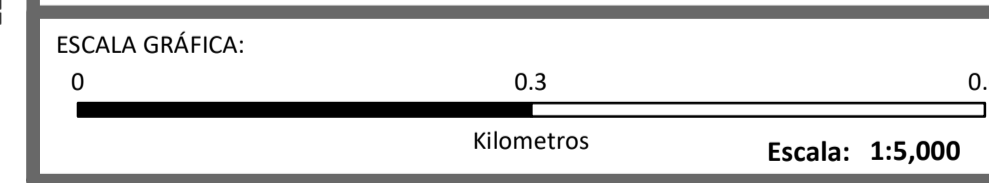
PLAN PARCIAL DE DESARROLLO URBANO
"HACIENDA GRAN PASIÓN"
ATOTONILCO EL ALTO, JALISCO

MACIZOS ARBOLADOS D-10

SIMBOLOGÍA

-  Área de estudio
-  Área de aplicación
-  Carreteras
-  Caminos
-  Manzanas
-  Curvas de nivel
-  Escurrimientos
-  Cuerpos de agua
-  Macizos arbolados

UBICACIÓN



FUENTE DE LOS DATOS: PROYECCIÓN: UTM ZONA 13 NORTE DATUM: WGS84
Elaboración propia en base a:
Marco Geostadístico INEGI, 2020.
Atlas de caminos y carreteras del Estado de Jalisco, INEG, 2012.
Límites municipales del estado de Jalisco, Congreso del Estado, 2012.
Conjunto de datos vectoriales de información topográfica escala 1:50 000 serie III, 2013.

PROPIETARIO: **HIDROAGROCULT S. DE P.R. DE R.L. DE C.V.**

ELABORO: **Mtro. Felipe Almaguer y Asociados** / **Urb. Stephanie López L. / Urb. Pedro Jauregui B.** FECHA: **OCTUBRE 2022**