



**ATOTONILCO EL ALTO**  
GOBIERNO MUNICIPAL 2024 - 2027

# RESULTADOS DE OPERATIVO

## DÍA DE MUERTOS 2025

## ADMINISTRACIÓN 2024-2027



**PROTECCIÓN CIVIL  
Y BOMBEROS**



**JUNTAS Y JUNTOS  
SI PROGRESAMOS**

[atotonilco.gob.mx](http://atotonilco.gob.mx)

Av. Dr. Fernando de Alba # 249, Atotonilco el Alto, Jal. | 391 917 3400 | [proteccioncivil@atotonilco.gob.mx](mailto:proteccioncivil@atotonilco.gob.mx)





**ATOTONILCO EL ALTO**  
GOBIERNO MUNICIPAL 2024 - 2027

ATOTONILCO EL ALTO JALISCO, 03 DE NOVIEMBRE DEL 2025  
ASUNTO: OPERATIVO DIA DE MUERTOS  
OFICIO: DMPCBA/741/2025

**C. MARTHA LILIANA PADILLA RAMÍREZ**  
**PRESIDENTA MUNICIPAL**  
**DE ATOTONILCO EL ALTO JALISCO.**

**AT'N. LIC. HUMBELINA DE JESÚS GUZMÁN BARBA**  
**SÍNDICO MUNICIPAL.**

### **PRESENTES:**

El que suscribe C. Miguel Ángel Barrientos Domínguez, encargado del despacho de la dirección Municipal de Protección Civil y Bomberos de Atotonilco el Alto, Jalisco. Por este conducto me permito saludarle deseándole el mayor de los éxitos en sus labores, a su vez hacer la entrega de los resultados obtenidos por el Operativo día de Muertos 2025 mismos que constan de lo siguiente:

### **DURANTE:**

### **INICIO DE LA OPERATIVIDAD:**

A partir del día lunes 20 del mes de octubre a las 16:00 hrs. Sale la unidad PC-09 al manto del teniente Daniel González Briseño. Mas un elemento para realizar el primer recorrido en panteones principales del municipio en este caso el panteón San Felipe de Jesús, donde fuimos atendidos por el campesantero el C. Ricardo Duarte. Durante este primer recorrido se acordonan 25 tumbas en panteón san miguel.



**PROTECCIÓN CIVIL**  
**Y BOMBEROS**

**JUNTAS Y JUNTOS**  
**SÍ PROGRESAMOS**



Por medio del encargado del despacho de esta dependencia el C. Miguel Ángel Barrientos Domínguez. Solicita de manera oficial se requiera madera u otro tipo de material que obstruya el acceso a las gavetas dañadas y destruidas obteniendo con esto el bloqueo del acceso a visitantes en los puntos con mayor vulnerabilidad en especial para adultos mayores, niños y niñas.

Por lo anterior se consigue por parte de empresas Logística 360, Tahona, Tequilera el símbolo, Tequilera 3 amigos, Tequilera 7 leguas, tequilera artesanal y tequilera el milagro. la cantidad de 80 tarimas de madera gestionadas por el área de gestión integral de riesgos y encargado del despacho de esta dirección.

| UNIDAD   | PANTEON                   | ELEMENTOS<br>BASE | VOLUNTARIOS ESCUELA<br>CECIDEM LA BARCA, JAL. |
|--|---------------------------|-------------------|---|
| PC-14  | SAN MIGUEL MODULO GENERAL | 3                 | 6   |
| PC-13  | SAN FELIPE                | 3                 | 7   |
| PC-10  | SAN FRANCISCO DE ASIS     | 3                 | 4   |
| PC-09  | MARGARITAS                | 3                 | 4   |
| PC-11  | SAN JOSE DEL VALLE        | 3                 | 3   |
|  | SAN ANTONIO DE FERNANDEZ  |                   |   |
| PCM-01   | JUAN PABLO SEGUNDO        | 2                 | 3   |
| PC-12  | PURISIMA                  | 2                 | 2   |
| BASE   | CABINA                    | 1                 | 2   |
|  |                           | 20                | 31  |
| TOTAL, GENERAL DE 51 ELEMENTOS DURANTE LA OPERATIVIDAD |                           |                   |   |



**PROTECCIÓN CIVIL**  
Y BOMBEROS








## INICIO DE LA OPERATIVIDAD Y RECORRIDOS DURANTE:

**DIA 21 DE OCTUBRE.**

### INSPECCIONES EN PANTEONES

**FOLIO PCBA: 3922**

Siendo las **14:02 horas del día 21 de Octubre del 2025** Sale la Unidad PC-09 al mando de los Oficiales Juan Carlos Castillo Castañeda y Roberto Dávalos Vargas, los mismos acuden al panteón San Miguel, esto para ubicar y acordonar gavetas que se encuentran en mal estado y riesgo para los visitantes, encontrando un aproximado de 20 gavetas en las cuales se procede a acordonar con cinta, para prevenir un accidente, así mismo se ubicaron paneles de avispas siendo un aproximado de 15 los cuales se procede a retirar y reubicar y un panel de Huarichos grande, en una corna de flores artificiales se procede a retirar y reubicar del lugar esto para evitar algún incidente al no presentarse ninguna novedad se retorna a base central a las **19:02 horas**.



**PROTECCIÓN CIVIL**

Y BOMBEROS



**SI PROGRESAMOS**






**DÍA 22 DE OCTUBRE.**

**DÍA 22 DE OCTUBRE DEL 2025**  
**PANTEON JUAN PABLO II**

**PARTE INSPECCION DE**  
**FOLIO: 3925**

Siendo las 09:56 horas, salen los elementos primer oficial José Augusto Cervantes Hernández y oficial Antonio Valadez Velázquez, a bordo de la unidad PC-02, para realizar inspección preventiva de riesgos en el panteón San Juan Pablo II con apoyo del C. Francisco Ramírez Balderas, encargado del panteón.

Durante la revisión no se aprecian gavetas en mal estado solo se localizan 2 enjambre de avispas en la fachada de 2 gavetas ubicados por el mismo encargado. anexando imágenes del lugar y ubicación de los enjambres que serán retirados al anochecer.



**PROTECCIÓN CIVIL**  
Y BOMBEROS







**DÍA 23 DE OCTUBRE.**

**DÍA 23 DE OCTUBRE DEL 2025**

**PANTEÓN SAN FELIPE Y NUEVO RECORRIDO EN  
PANTEÓN SAN MIGUEL:**

**PARTE DE INSPECCION**

**FOLIO :394,7**

Siendo las **12: 07** hrs sale la unidad PC-09 a bordo los oficiales operativos Juan Martín García, Juan Carlos Ramírez Álvarez y el Oficial del área de Gestión de Riesgos Ángel Israel Martínez Padilla, acudiendo a los panteones municipales de la cabecera municipal.

iniciando en panteón San Felipe y culminando en panteón San Miguel donde realizan la colocación de tablonos y tarimas para evitar posibles riesgos a la población y se realizaron recorridos preventivos durante el transcurso del día estando los panteones con poca afluencia de personas durante los recorridos.

Se coloca en 24 tumbas las tarimas donadas por empresas del municipio, así como cintas de acordonamiento y reforzamiento en las mismas.

A su vez en el panteón San Felipe en una gaveta aproximadamente de 4 metros de altura se retiró un enjambre de huarichos para evitar posibles riesgos a la población y se realizaron recorridos preventivos durante el transcurso del día estando los panteones con poca afluencia de personas durante los recorridos.

se concluye sin otra novedad por lo que se Retorna a base central a las **18:16 horas.**



**PROTECCIÓN CIVIL**  
Y BOMBEROS

**JUNTAS Y JUNTOS**  
**SÍ PROGREGSAMOS**





**ATOTONILCO EL ALTO**  
GOBIERNO MUNICIPAL 2024 - 2027

**DIA 24 DE OCTUBRE.**

## **DIA 24 DE OCTUBRE DEL 2025**

Se procede a inspección de panteón ubicado en la delegación de Purísima


Lo anterior para mitigar los posibles riesgos dentro de la ubicación citada.

Se realiza entrevista con la delegada Martha Alvares Olivares con domicilio en la calle García Plasencia número 3.

Se realiza el reconocimiento del lugar a través de un recorrido por los pasillos del cementerio pie tierra. Evaluando las esquinas de las tumbas, de la misma manera y a través de recorrido con apoyo de un dron. Encontramos un posible panel de abejas al parecer ya con tiempo de abejas dentro de la tumba con ubicación 20,37,04.5n 102.27,18,4w A lo cual se da aviso al apicultor, se delimita el perímetro en la zona con cinta de peligro, para la recolección y reubicación de las mismas. Se acordonan 15 gavetas. Sin más de nuestra parte se retorna a base sin más novedad.



**PROTECCIÓN CIVIL**  
Y BOMBEROS



**JUNTAS Y JUNTOS**  
**SÍ PROGRESAMOS**





**DÍA 25 DE OCTUBRE DEL 2025**

**PARTE INSPECCION DE PANTEON**

**FOLIO: 3964,**

Siendo las 09:37 horas, salen los elementos primer oficial Francisco Javier Aguilar Suarez y el oficial Jacobo Yosafat Laurean Martínez, a bordo de la unidad PC-09.

Para realizar inspección preventiva de riesgos en el panteón de la delegación San Francisco de Asís.

Entrevistándonos con la encargada de nombre Verónica Serrano. Durante la revisión se aprecian gavetas con ausencia de losetas, procediendo a la colocación de barreras de madera usando pallet para delimitar el área y disminuir el riesgo de caídas.

Así mismo solo se reporta un enjambre en una gaveta mismo de años en donde solo se delimita el área. así mismo se acordonan 9 gavetas en mal estado. se anexan gráficos del lugar.



**PROTECCIÓN CIVIL**  
Y BOMBEROS

**JUNTAS Y JUNTOS**  
**SI PROGRESAMOS**





**DIA 26 DE OCTUBRE.**

**DÍA 26 DE OCTUBRE DEL 2025**  
**PARTE INSPECCION DE PANTEON:**

Siendo las 12:50 hrs. sale la unidad PC-09 a bordo los oficiales operativos Juan Martín García y Juan Carlos Ramírez Álvarez.

Acudieron al panteón de la Delegación de Margaritas, 20°27'39.4"N 102°28'32.6"W donde realizan colocación de tablonos y tarimas en gavetas las cuales se encuentran dañadas y con riesgo de colapsar.



Lo anterior evitara que durante la visita a los panteones en los días 1 y 2 del mes de noviembre mitigue cualquier riesgo ya que puede caer en algún transeúnte.

Se colocó en 3 tumbas 7 tarimas, así como cinta de acordonamiento y reforzamiento en las mismas.

Se realizaron recorridos preventivos durante el transcurso del día en el que se observó poca afluencia de personas, sin otro cometido se concluyó sin novedad alguna. Retornando a base central a las 16:05 horas.



**PROTECCIÓN CIVIL**  
Y BOMBEROS







**DIA 27 Y 28 PENDIENTES DE REVICION POR MOTIVO CIERRE VIALIDADES**

**27 DE OCTUBRE DEL 2025**

**UNIDAD: PC-09**

Roberto Dávalos Vargas

Ángel Martínez y Juan Carlos castillo

Tipo De Servicio: inspección en panteón

Panteón San Antonio de Fernández

Ruta alterna cerrada.

Se procede a realizar los recorridos de panteones faltantes posteriormente



**DIA 29 DE OCTUBRE.**

**PANTEON SAN ANTONIO  
DE FERNANDEZ  
29 DE OCTUBRE**

Se procede a realizar inspección en la delegación de san Antonio de Fernández en los terrenos del panteón municipal, esto por motivo del operativo de día de muertos, para verificar los posibles riesgos que se pudieran presentar por estructuras de lapidas dañadas.

Realizando acordonamientos preventivos delimitando las zonas de peligro, así como el retiro y reubicación de enjambres tales como: abejas, guarichos y avispa, evaluando las zonas pie tierra.

no se presentó ninguna anomalía en este panteón, no se detectaron daños en las estructuras, tampoco se encontró ningún tipo de enjambres.



**PROTECCIÓN CIVIL  
Y BOMBEROS**







**DIA 30 DE OCTUBRE.**


**PANTEON DEL VALLE**

**30/10/2025**

Acude la unidad, con los oficiales al panteón de san José del valle, a realizar recorrido pie tierra para identificar gavetas que se encuentran en mal estado o en riesgo para los visitantes.

Se realiza revisión de enjambres de huarichos, avispas, Y abejas, durante el recorrido se ubica un panel de huarichos a una altura de aproximadamente de 3 metros, se procede a retirarlo y reubicarlo fuera de la marcha urbana.

sin más novedad alguna, al termino se retorna a base sin más novedad



**PROTECCIÓN CIVIL**  
Y BOMBEROS

**JUNTAS Y JUNTOS**  
**SÍ PROGRESAMOS**





**DIA 31 DE OCTUBRE.**

**HORA DEL REPORTE: 09:00**

**UNIDAD: PC -09**

José Manuel García Guzmán.

PARAMEDICO Perfecto Hernández Servín.

recorridos de vigilancia y prevención en panteones del municipio.

- En el panteón San Felipe Se rectifican los acordonamientos que se habían hecho días antes. Dónde se restablece acordonamiento a un aproximado de 4 tumbas.
- Panteón San Miguel únicamente se acordona en la parte donde está una alcantarilla. Las rejas están sostenidas con alambre y una cadena que se encuentra fijada de una tumba. Por lo que por seguridad se realiza acordonamiento.
- San Francisco de Asís solo se reacomoda una tarima y cintas de prevención.



**PROTECCIÓN CIVIL**  
Y BOMBEROS

**SI PROGRESAMOS**  
JUNTAS Y JUNTOS





**ATOTONILCO EL ALTO**  
GOBIERNO MUNICIPAL 2024 - 2027

**DIA 01 DEL MES DE NOVIEMBRE 2025 INICIO.**

|           |  |       |            |
|-----------|--|-------|------------|
| OPERATIVO | DIA DE MUERTOS 2025 ATOTONILCO EL ALTO JALISCO | FECHA | 01/11/2025 |
|-----------|--|-------|------------|

| FUERZA OPERATIVA QUE PARTICIPO:                            |         |                     |                    |                              |                    |
|--|---------|---------------------|--------------------|------------------------------|--------------------|
| DEPENDENCIA  | UNIDAD  | TIPO                | UBICACION          | AL MANDO                     | A BORDO            |
| PROTECCION CIVIL Y BOMBEROS DE ATOTONILCO EL ALTO JALISCO. | PC-11   | TODOS LOS PANTEONES | INSPECCIONES       | LUIS ALEJANDRO CHÁVEZ GALVÁN | 2 ELEMENTOS        |
| PROTECCION CIVIL Y BOMBEROS DE ATOTONILCO EL ALTO JALISCO. | PC 10   | AMBULANCIA /RESCATE | PANTEON SAN FELIPE | VÍCTOR HERNÁNDEZ             | 2 ELEMENTOS        |
| CRUZ ROJA MEXICANA DELEGACIÓN ATOTONILCO EL ALTO JALISCO.  | JAL-807 | AMBULANCIA          | PANTEON SAN FELIPE | PAOLA SUAREZ                 | 3 ELEMENTOS        |
| MOVILIDAD Y TRANSPORTE ATOTONILCO EL ALTO JALISCO.         | MYT 03  | PATRULLA            | PANTEON SAN FELIPE | JESÚS JERÓNIMO ARÉVALO       | 3 ELEMENTOS        |
| MOVILIDAD Y TRANSPORTE ATOTONILCO EL ALTO JALISCO.         | MYT 03  | PATRULLA            | PANTEON SAN FELIPE | JESÚS JERÓNIMO ARÉVALO       | 2 ELEMENTOS RELEVO |
| PROTECCION CIVIL Y BOMBEROS DE ATOTONILCO EL ALTO JALISCO. | MPC 01  | MOTOCICLETA         | PANTEON SAN FELIPE | IGNACIO ISRAEL GIL REYES     | 0 ELEMENTOS        |



**PROTECCIÓN CIVIL**  
Y BOMBEROS







# ATOTONILCO EL ALTO

GOBIERNO MUNICIPAL 2024 - 2027

|  |                      |                                  |   |                                 |   |
|--|----------------------|----------------------------------|---|---------------------------------|---|
| COMISARIA DE SEGURIDAD PUBLICA DE ATOTONILCO EL ALTO, JALISCO. | CSP 01               | PATRULLA                         | PANTEON SAN FELIPE                                | FRANCISCO OLIVARES              | 1 ELEMENTO  |
| COMISARIA DE SEGURIDAD PUBLICA DE ATOTONILCO EL ALTO, JALISCO. | CSP-35               | PATRULLA                         | PANTEON SAN FELIPE                                | NADIA NOEMI VIVANCO SALGADO     | 1 ELEMENTO  |
| COMISARIA DE SEGURIDAD PUBLICA DE ATOTONILCO EL ALTO, JALISCO. | 03<br>04<br>05       | POLICIA TURISTICA (BICICLETAS)   | PANTEON SAN FELIPE                                | CRISTIAN SOTELO                 | 2 ELEMENTOS   |
| DIRECCIÓN DE REGLAMENTO  | SIN NUMERO           | PIE TIERRA                       | PANTEON SAN FELIPE DE JESÚS                       | MARTIN CASIMIRO                 | 6 ELEMENTOS   |
| DIRECCIÓN DE SERVICIOS PÚBLICOS MUNICIPALES.                   | SPM-51               | DENTRO DE CEMENTERIOS PIE TIERRA | PANTEON SAN FELIPE DE JESÚS Y PANTEON SAN MIGUEL. | TOBÍAS VILLALOBOS GONZALEZ.     | 12 ELEMENTOS  |
| SERVICIOS MEDICOS  | SIN UNIDAD           | UBICADOS EN MODULO               | PANTEON SAN FELIPE DE JESÚS                       | CARLOS SERRANO                  | 1 ELEMENTO  |
| SERVICIOS MEDICOS  | SIN UNIDAD           | UBICADOS EN MODULO               | PANTEON SAN FELIPE DE JESÚS                       | ANGEL RUIZ RELEVO               | 1 ELEMENTO<br>REELEVO 14HRS<br>EN ADELANTE                |
| PROTECCION CIVIL Y BOMBEROS DE ATOTONILCO EL ALTO JALISCO.     | PC 13                | AMBULANCIA                       | PANTEON SAN MIGUEL                                | DANIEL BRISEÑO                  | 1 ELEMENTO<br>2 ELEMENTOS DE REELEVO 13HRS<br>EN ADELANTE |
| COMISARIA DE SEGURIDAD PUBLICA DE ATOTONILCO EL ALTO, JALISCO. | 02<br>03<br>04<br>05 | POLICIA TURISTICA (BICICLETAS)   | PANTEON SAN MIGUEL                                | RICARDO RODRIGUEZ GAYTAN RELEVO | 4 ELEMENTOS<br>REELEVO 14HRS<br>EN ADELANTE               |



## PROTECCIÓN CIVIL Y BOMBEROS







# ATOTONILCO EL ALTO

GOBIERNO MUNICIPAL 2024 - 2027

|  |        |                     |                                     |                                |   |
|--|--------|---------------------|-------------------------------------|--------------------------------|---|
| PROTECCION CIVIL Y BOMBEROS DE ATOTONILCO EL ALTO JALISCO.     | PC-09  | PICKUP CON BOTIQUIN | SAN JOSE DEL VALLE MARGARITAS       | JUAN MARTIN                    | 1 ELEMENTOS<br>1 ELEMENTO<br>RELEVO 13 HRS<br>EN ADELANTE |
| PROTECCION CIVIL Y BOMBEROS DE ATOTONILCO EL ALTO JALISCO.     | 1479   | AMBULANCIA          | PANTEON SAN FRANCISCO Y LA PURISIMA | JUAN CARLOS RAMÍREZ            | 1 ELEMENTO  |
| COMISARIA DE SEGURIDAD PUBLICA DE ATOTONILCO EL ALTO, JALISCO. | CSP 07 | PATRULLA            | PANTEON SAN FRANCISCO Y LA PURISIMA | TERESA GARCÍA                  | 1 ELEMENTO  |
| PROTECCION CIVIL Y BOMBEROS DE ATOTONILCO EL ALTO JALISCO.     | PC-02  | BOMBEROS            | PANTEON SAN ANTONIO DE FERNANDEZ    | CRISTOFER RAZO                 | 1 ELEMENTO  |
| PROTECCION CIVIL Y BOMBEROS DE ATOTONILCO EL ALTO JALISCO.     | MPC 02 | MOTOCICLETA         | PANTEON JUAN PABLO II               | ERICK DANIEL HERNANDEZ QUEZADA | 0 ELEMENTO  |
| PROTECCION CIVIL Y BOMBEROS DEL ESTADO DE JALISCO              | U-187  | TODOS LOS PANTEONES | RECORRIDOS PREVENTIVOS              | HERIBERTO GUTIERREZ            | 1 ELEMENTO  |

1.- se realiza bitácora de reportes por parte de la dirección municipal de **protección civil**. en la que se informa:

- dependencias que participaron.
  - Unidades que intervinieron.
  - Responsables de las unidades.
- Acciones que se implementaron.



**PROTECCIÓN CIVIL**  
Y BOMBEROS







## ATOTONILCO EL ALTO

**DIA 02 DEL MES DE NOVIEMBRE 2025 SEGUIMIENTO.**

|           |  |       |            |
|-----------|--|-------|------------|
| OPERATIVO | DIA DE MUERTOS 2025 ATOTONILCO EL ALTO JALISCO | FECHA | 02/11/2025 |
|-----------|--|-------|------------|

| FUERZA OPERATIVA QUE PARTICIPO:                                |                |                                |                        |  |  |
|--|----------------|--------------------------------|------------------------|--|--|
| DEPENDENCIA  | UNIDAD         | TIPO                           | UBICACION              | AL MANDO   | A BORDO  |
| PROTECCION CIVIL Y BOMBEROS DE ATOTONILCO EL ALTO JALISCO.     | PC-11          | TODOS LOS PANTEONES            | INSPECCIONES           | LUIS ALEJANDRO CHÁVEZ GALVÁN                                     | 1 ELEMENTOS  |
| PROTECCION CIVIL Y BOMBEROS DE ATOTONILCO EL ALTO JALISCO.     | PC 13          | AMBULANCIA                     | PANTEON SAN MIGUEL     | CERARDO YAIR AUDELO GARCÍA.                                      | 1 ELEMENTO<br>2 ELEMENTOS DE REELEVO 13HRS EN ADELANTE |
| PROTECCION CIVIL Y BOMBEROS DE ATOTONILCO EL ALTO JALISCO.     | PC-10          | AMBULANCIA                     | PANTEON SAN FELIPE     | EDGAR RAUL BARBOZA HERNANDEZ.<br>LAURA ANTONIA GONZALEZ ESPINOZA | 2 ELEMENTOS  |
| COMISARIA DE SEGURIDAD PUBLICA DE ATOTONILCO EL ALTO, JALISCO. | CSP-36         | PATRULLA POLICIA               | PANTEON SAN FELIPE     |  | 1 ELEMENTO   |
| COMISARIA DE SEGURIDAD PUBLICA DE ATOTONILCO EL ALTO, JALISCO. | 03<br>04<br>05 | POLICIA TURISTICA (BICICLETAS) | PANTEON SAN FELIPE     | CRISTIAN SOTELO  | 2 ELEMENTOS  |
| PROTECCION CIVIL Y BOMBEROS DEL ESTADO DE JALISCO              | U-187          | TODOS LOS PANTEONES            | RECORRIDOS PREVENTIVOS | HERIBERTO GUTIERREZ  | 1 ELEMENTO   |



**PROTECCIÓN CIVIL**  
Y BOMBEROS







## ATOTONILCO EL ALTO

GOBIERNO MUNICIPAL 2024 - 2027

|   |         |                        |   |                                |  |
|---|---------|------------------------|---|--------------------------------|--|
| CRUZ ROJA MEXICANA<br>DELEGACIÓN ATOTONILCO<br>EL ALTO JALISCO.         | JAL-807 | AMBULANCIA             | PANTEON SAN<br>FELIPE                     | PAOLA SUAREZ                   | 3 ELEMENTOS  |
| COMISARIA DE<br>SEGURIDAD PUBLICA DE<br>ATOTONILCO EL ALTO,<br>JALISCO. | CSP-08  | PATRULLA               | PANTEON SAN<br>FELIPE                     | NADIA NOEMI VIVANCO<br>SALGADO | 1 ELEMENTO   |
| PROTECCION CIVIL Y<br>BOMBEROS DE<br>ATOTONILCO EL ALTO<br>JALISCO.     | PC 09   | PICKUP<br>CON BOTIQUIN | SAN JOSE DEL<br>VALLE<br>MARGARITAS       | JUAN MARTIN GARCÍA.            | 1 ELEMENTOS<br>1 ELEMENTO<br>REELEVO 13 HRS<br>EN ADELANTE |
| MOVILIDAD Y<br>TRANSPORTE<br>ATOTONILCO EL ALTO<br>JALISCO.             | MYT 02  | PATRULLA               | PANTEON SAN<br>FELIPE                     | JESÚS JERÓNIMO ARÉVALO         | 1 ELEMENTO   |
| COMISARIA DE<br>SEGURIDAD PUBLICA DE<br>ATOTONILCO EL ALTO,<br>JALISCO. | CSP-01  | PATRULLA               | PANTEON SAN<br>FELIPE                     | GUADALUPE TIZCAREÑO            | 1 ELEMENTO   |
| PROTECCION CIVIL Y<br>BOMBEROS DE<br>ATOTONILCO EL ALTO<br>JALISCO.     | PC-12   | BOMBEROS               | PANTEON SAN<br>ANTONIO DE<br>FERNANDEZ    | ROBERTO DÁVALOS VARGAS.        | 1 ELEMENTO   |
| PROTECCION CIVIL Y<br>BOMBEROS DE<br>ATOTONILCO EL ALTO<br>JALISCO.     | 1479    | AMBULANCIA             | PANTEON SAN<br>FRANCISCO Y<br>LA PURISIMA | ÁNGEL AZAEL MACIAS OLIVA.      | 2 ELEMENTO   |









PROTECCIÓN CIVIL  
Y BOMBEROS







**BITACORA DE REPORTES**

| DESCRIPCION  | HORA        | EVIDENCIA   |
|--|-------------|---|
| <p>Se procede a realizar recorrido previo antes de la apertura de panteón san Felipe de Jesús, en el lugar asiste personal del área de gestión integral de riesgo y administrativa Gloria Flores Reyes.</p> <p>En el lugar el personal realiza inspección referente a seguridad con la verificación de las tumbas acordonada dentro de panteones, al mismo tiempo que se autoriza el arranque del presente operativo.</p>  | <p>7:30</p> |     |
| <p>se procede a realizar recorrido previo antes de la apertura de panteón San Miguel.</p> <p>En el lugar el personal vuelve a realizar inspección referente a seguridad con la verificación de las tumbas acordonada dentro del panteón, al mismo tiempo que se autoriza el arranque del presente operativo.</p> <p>Se realiza el nuevo acordonamiento de tres tumbas que se encontraban sin l cinta de prevención y con riesgo de caer, se aseguran nuevamente y se informa la apertura a la población para el ingreso.</p> | <p>8:03</p> |     |



**PROTECCIÓN CIVIL**  
Y BOMBEROS

**JUNTAS Y JUNTOS**  
**SI PROGRESAMOS**





## ATOTONILCO EL ALTO

GOBIERNO MUNICIPAL 2024 - 2027

• Arriban las unidades a los diferentes panteones del municipio, en el panteón san Felipe iniciamos con el módulo operativo, con un total de 11 personas durante el comienzo y organización del módulo. Al mismo tiempo que se realiza el primer recorrido dentro del cementerio

9:10



Se reporta fuera de alguna novedad en el panteón San Antonio con un numero de 6 personas en el lugar

10:58



PROTECCIÓN CIVIL  
Y BOMBEROS








Panteón san Felipe un aproximado de 50 personas en el lugar

11:00  
11:30  
12:00



1.- panteón San Miguel un aproximado de 10 personas.  
2.- se aplican maniobras para la poda de una rama ya que obstruía el pasillo para la circulación de personas.

11:04



**PROTECCIÓN CIVIL**  
Y BOMBEROS







**ATOTONILCO EL ALTO**  
GOBIERNO MUNICIPAL 2024 - 2027


Llega al módulo de comando unidad de apoyo de la dependencia de cruz roja mexicana con 3 elementos al mando la encargada Paola Suarez.

11:08



panteón san José del Valle aproximado 18 personas

11:17  
12:00  
12:50



**PROTECCIÓN CIVIL**  
Y BOMBEROS







# ATOTONILCO EL ALTO

GOBIERNO MUNICIPAL 2024 - 2027

panteón san José del Valle

4:15



Panteón Juan Pablo II

9:00

10:00

11:21

1:45



PROTECCIÓN CIVIL  
Y BOMBEROS












# ATOTONILCO EL ALTO

GOBIERNO MUNICIPAL 2024 - 2027

|   |   |   |
|---|---|---|
| <ul style="list-style-type: none"><li>• Panteón San Antonio Aproximado 15 Personas</li><li>• panteón del san Antonio de Fernández con un total de 25 personas</li><li>• san Antonio de Fernández 20 personas</li><li>• San Antonio De Fernández aproximado 4 personas</li><li>• San Antonio De Fernández aproximado 16 personas</li><li>• San Antonio De Fernández aproximado 50 personas</li></ul> | <p>11:29</p> <p>11:59</p> <p>12:49</p> <p>12:54</p> <p>4:30</p> <p>6:30</p> |      |
|---|---|---|



PROTECCIÓN CIVIL  
Y BOMBEROS







# ATOTONILCO EL ALTO

GOBIERNO MUNICIPAL 2024 - 2027

Panteón San Francisco De Asís Aproximado

La unidad que estuvo a cargo del cementerio mencionado realizó recorridos también el cementerio de la delegación de purísima.

11:41

1:46

16:30

17:30



PANTEON SAN MIGUEL ARCANGEL

7:30

8:30

9:30


11:46

12:40

14:30

16:30

19:00



PROTECCIÓN CIVIL

Y BOMBEROS



JUNTAS Y JUNTOS

SI PROGRESAMOS





# ATOTONILCO EL ALTO

GOBIERNO MUNICIPAL 2024 - 2027

PANTEON SAN FELIPE

8:00  
9:30  
10:00  
12:22  
1:23  
16:33  
17:30



PROTECCIÓN CIVIL  
Y BOMBEROS

JUNTAS Y JUNTOS  
SI PROGRESAMOS





ANÁLISIS DE RIESGO  
OPERATIVO DÍA DE MUERTOS 2025

|                   |            |           |  |
|-------------------|------------|-----------|--|
| Nombre de panteón | San Felipe | UBICACION | Calle Félix Ramírez 768, colonia el Josefino, Atotonilco el Alto, Jalisco. |
|-------------------|------------|-----------|--|

|                                |   |  |   |  |  |  |  |
|--------------------------------|---|--|---|--|--|--|--|
| FECHA DE ELBORACION            | 23/10/2025  | QUIEN ELABORO  | Ángel Israel Martínez Padilla.<br>Ignacio Israel Gil Reyes.<br>Juan Martín García.  |  |  |  |  |
| DESCRIPCION BREVE DEL INMUEBLE |   | Lugar utilizado para el sepulcro de difuntos, el cual cuenta con una capilla de velación y una sala de descanso. Es uno de los panteones más antiguos de Atotonilco el Alto, donde se puede percibir tumbas desde los años 1910. |   |  |  |  |  |
| DESCRIPCION DEL ENTORNO        |   | GRAFICA DE LA FACHADA  |   |  |  |  |  |
| INTERNO                        | Se alcanza a apreciar fauna y flora en el interior del inmueble que, a su vez, se puede apreciar una plaga de arañas y hormigas entre las tumbas y los árboles.<br>El suelo es de piedra y concreto firme, y en algunas partes de tierra y pasto donde el lugar también se puede apreciar en una inclinación que es derivado del lugar en donde se encuentra. | EXTERNO  | Las entradas son de gran amplitud para ser utilizadas como entrada y salida, en donde una es inclusiva a personas con discapacidad,<br>El perímetro esta bardeado. La vialidad se encuentra en doble sentido. |  |  |  |  |








**ATOTONILCO EL ALTO**  
GOBIERNO MUNICIPAL 2024 - 2027



## ANÁLISIS GRAFICO



Y BOMBEROS









| NO. GRAFICO  | COORDENADA                 | GRAFICA   |
|--|----------------------------|---|
| <b>Riesgo 1</b><br><br>Sepulturas destruidas con presencia de restos óseos a la periferia.<br>Se mitiga es riego bloqueándolo completamente. | 20°32'21.5"N 102°30'38.4"W |  |
| <b>RIESGO 2</b><br><br>Tumbas abiertas   |                            |    |



**PROTECCIÓN CIVIL**  
Y BOMBEROS





|   |                            |   |
|---|----------------------------|---|
| <b>RIESGO 3</b><br><br>Tumbas en mal estado y aparentemente abandonadas.                                      | 20°32'19.4"N 102°30'37.0"W |    |
| <b>RIESGO 4</b><br><br>Tumbas y gavetas abiertas sin aparente restauración por un lapso prolongado de tiempo. | 20°32'19.2"N 102°30'37.2"W |   |
| <b>Riesgo 5</b><br><br>Presencia de abejas sobre las gavetas.   | 20°32'20.9"N 102°30'42.0"W |    |

**POR PARTE DEL ÁREA DE GESTIÓN INTEGRAL**

**DE RIESGOS SE PRESENTA EL ANTERIOR REPORTE ASI COMO EL SIGUIENTE:**





**PROTECCIÓN CIVIL**  
Y BOMBEROS





|        |            |           |   |
|--------|------------|-----------|---|
| NOMBRE | San miguel | UBICACIÓN | El Josefino, C.P 47750 Atotonilco el Alto, Jal. |
|--------|------------|-----------|---|

|  |  |            |  |  |  |   |  |                           |  |  |  |                            |  |    |  |         |  |
|--|--|------------|--|--|--|---|--|---------------------------|--|--|--|----------------------------|--|----|--|---------|--|
| FECHA DE ELBORACION  |  | 23/10/2025 |  | QUIEN ELABORO  |  | Ángel Israel Martínez Padilla.<br>Ignacio Israel Gil Reyes.<br>Juan Carlos Ramírez Álvarez. |  |                           |  |  |  |                            |  |    |  |         |  |
| DESCRIPCION BREVE DEL INMUEBLE   |  |            |  |  |  |   | Espacio utilizado para la sepultura de difuntos. La entrada se encuentra en dirección hacia la finalización de la calle Félix Ramírez en Atotonilco el Alto Jalisco. El suelo se puede percibir en un nivel elevado hacia una inclinación debido a que el inmueble se encuentra en la parte mas baja de un cerro. Los andadores se encuentran en óptimas condiciones, pero con precaución ya que en algunos lugares se perciben hundimientos. El suelo se aprecia de concreto y rocas. |                           |  |  |  |                            |  |    |  |         |  |
| DESCRIPCION DEL ENTORNO  |  |            |  |  |  |   | GRAFICA DE LA FACHADA  |                           |  |  |  |                            |  |    |  |         |  |
| INTERNO  |  |            |  | EXTERNO  |  |   |  | ¿CUENTA CON EXTINTORES?   |  |  |  | SI                         |  | NO |  | CUANTOS |  |
| Suelo en inclinación y se puede presenciar la presencia de insectos arácnidos y algunos espacios vacíos con avispas.<br>Asimismo, se localizan tumbas abiertas y algunas destruidas.<br>Algunos arboles ya son viejos y con ramas secas. |  |            |  | El ingreso se torna difícil para la ciudadanía ya que se postra un poco estrecho. La ubicación del inmueble concentra un importante embotellamiento en el sentido vial ya que es doble. La presencia de transeúntes infantes es visible durante el día. El estacionamiento se ve complejo dado a las condiciones externos del lugar. |  |   |  | MEDICION DE LA SUPERFICIE |  |  |  | 15,700 m2 aproximadamente. |  |    |  |         |  |
|   |  |            |  |  |  |   |   |                           |  |  |  |                            |  |    |  |         |  |




**PROTECCIÓN CIVIL**  
Y BOMBEROS





# ATOTONILCO EL ALTO

GOBIERNO MUNICIPAL 2024 - 2027







Y DUMBENDOS

Av. Dr. Fernando de Alba # 249, Atotonilco el Alto, Jal.

[atotonilco.gob.mx](http://atotonilco.gob.mx)









| NO. GRAFICO  | COORDENADA                    | GRAFICA   |
|--|-------------------------------|---|
| <b>RIESGO 1</b><br>Se encuentra una tumba a nivel del suelo la cual se aprecia abierta. Se limita el riesgo y se acordona el mismo | 20.540879,-102.506030         |  |
| <b>RIESGO 2</b>  | 20°32'26.6"N<br>102°30'21.9"W |   |
| <b>RIESGO 3</b><br>Sepulcros abiertos. Se minimiza el riesgo.  | 20°32'26.0"N<br>102°30'21.9"W |    |
| <b>RIESGO 4</b><br>Sepulcro abierto. Se minimiza el riesgo, acordonamiento.  | 20°32'26.0"N<br>102°30'21.8"W |    |



**PROTECCIÓN CIVIL**  
Y BOMBEROS






|  |                               |   |
|--|-------------------------------|---|
| <b>RIESGO 5</b><br>Se minimiza el riesgo de una sepultura parcialmente destruida.  | 20°32'26.0"N<br>102°30'21.5"W |    |
| <b>RIESGO 6</b><br>Tumba abandonada parcialmente abierta. Se mitiga el riesgo bloqueando acceso y acordonamiento.  | 20°32'26.0"N<br>102°30'21.4"W |   |
| <b>RIESGO 7</b><br>Se visualiza un hundimiento del suelo entre tumbas abandonadas, derivado de un árbol crecido el cual saca sus raíces hacia el exterior. Se limita el acceso totalmente. | 20°32'26.1"N<br>102°30'21.3"W |   |




**PROTECCIÓN CIVIL**  
Y BOMBEROS





|  |                               |   |
|--|-------------------------------|---|
| <b>RIESGO 8</b><br>Sepultura abandonada, donde se encuentra una estructura metálica con escombros dentro. Se mitiga el riesgo. | 20°32'26.2"N<br>102°30'18.0"W |  |
|--|-------------------------------|---|

|   |  |  |  |   |  |   |  |
|---|--|--|--|---|--|---|--|
| NOMBRE  |  | PURISIMA   |  | UBICACIÓN   |  | Comunidad de Purísima, Atotonilco el Alto, Jalisco.   |  |
| FECHA DE ELABORACION  |  | 24/10/2025   |  | QUIEN ELABORO   |  | Ángel Israel Martínez Padilla.<br>Ignacio Israel Gil Reyes.<br>Roberto Davalos Vargas<br>Juan Carlos Castillo Castañeda |  |
| DESCRIPCION BREVE DEL INMUEBLE  |  | Espacio utilizado para la sepultura de difuntos. Se encuentra en un punto alejado de la comunidad de purísima, aproximadamente 2 km de distancia. En una fachada construida en un área perimetral en forma de rectángulo. El suelo es parcialmente de concreto y en ciertas áreas de tierra. |  |   |  |   |  |
| INTERNO   |  | DESCRIPCION DEL ENTORNO  |  | EXTERNO   |  | GRAFICA DE LA FACHADA   |  |
| Suelo firme, se puede observar fauna y flora en tumbas y suelo. Además, construcciones en obra negra y además una división estructural de uso múltiple. |  | El ingreso es único, con un zaguán como entrada de 4 metros por 3 de altura. Además, se encuentra sobre pie de carretera de 2 sentidos. En días normales se observa un tránsito vehicular de lento a moderado.   |  |  |  |   |  |



PROTECCIÓN CIVIL  
Y BOMBEROS





**ATOTONILCO EL ALTO**  
GOBIERNO MUNICIPAL 2024 - 2027



PR

Av. Dr. Fernando de Alva # 249, Atotonilco el Alto, Jal

[atotonilco.gob.mx](http://atotonilco.gob.mx)





| NO. GRAFICO  | COORDENADA                 | GRAFICA  |
|--|----------------------------|--|
| <b>RIESGO 1</b><br>Se identifica un panel de abejas dentro de una lámpida, se reubican las abejas, para así delimitar ese riesgo y se limita el acceso con motivo de precaución. | 20°37'04.2"N 102°27'18.2"W |    |
| <b>RIESGO 2</b><br>Obras negras en gavetas, con varillas de castillos expuestas. Se minimizan riesgos acordonando la zona.   | 20°37'06.0"N 102°27'18.4"W | <br> |




**PROTECCIÓN CIVIL**  
Y BOMBEROS





|        |                                  |           |  |
|--------|----------------------------------|-----------|--|
| NOMBRE | CEMENTERIO SAN FRANCISCO DE ASIS | UBICACIÓN | Carrino conocido a San Francisco de Asís, Atotonilco el Alto Jalisco, coordenada 20°36'37.8"N 102°33'14.6"W. |
|--------|----------------------------------|-----------|--|

|   |            |  |  |   |  |  |
|---|------------|--|--|---|--|--|
| FECHA DE ELBORACION   | 25/10/2025 | QUIEN ELABORO  | Ángel Israel Martínez Padilla.<br>Ignacio Israel Gil Reyes.<br>Jacob Josafat Laurean<br>Francisco Javier Aguilar Suarez  |   |  |  |
| DESCRIPCION BREVE DEL INMUEBLE  |            |  | Espacio utilizado para la sepultura de difuntos. Se encuentra en un punto alejado de la comunidad de San Francisco de Asís, aproximadamente 1.5 km de distancia. |   |  |  |
| DESCRIPCION DEL ENTORNO   |            |  | GRAFICA DE LA FACHADA  |   |  |  |
| INTERNO   |            | EXTERNO  |  |   |  |  |
| Suelo firme, se puede observar fauna y flora en tumbas y suelo. Además, construcciones en obra negra y además una división estructural de uso múltiple. |            | El ingreso es único, con un zaguán como entrada de 4 metros por 3 de altura. Además, se encuentra sobre pie de carretera de 2 sentidos. En días normales se observa un tránsito vehicular de lento a moderado. |  |  |  |  |




PROTECCIÓN CIVIL  
Y BOMBEROS










**ATOTONILCO EL ALTO**  
GOBIERNO MUNICIPAL 2024 - 2027











| NO. GRAFICO  | COORDENADA                    | GRAFICA  |
|--|-------------------------------|--|
| <b>RIESGO 1</b><br>Se identifica una gabeta que representa un riesgo. Se limita el acceso y se acordona. | 20°36'37.2"N<br>102°33'15.7"W |   |
| <b>RIESGO 2</b><br>Se elimina el riesgo delimitando el acceso hacia                                      | 20°36'36.0"N<br>102°33'15.9"W | <br> |
| <b>RIESGO 3</b><br>Se limita el riesgo de una gabeta abierta y aparentemente abandonada.                 | 20°36'38.0"N<br>102°33'15.1"W | <br>   |



**PROTECCIÓN CIVIL**  
Y BOMBEROS





|  |                               |   |
|--|-------------------------------|---|
| <b>RIESGO 4</b><br><br>Se identifica una gabeta expuesta y posiblemente abandonada. Se limita el riesgo. | 20°36'35.8"N<br>102°33'15.7"W |    |
| <b>RIESGO 5</b><br><br>Se limita el acceso a una gabeta abierta. Se procede a delimitar el acceso.       | 20°36'37.8"N<br>102°33'15.1"W |   |
| <b>RIESGO 6</b>  | Punto ubicado en el lugar.    |    |



**PROTECCIÓN CIVIL**  
Y BOMBEROS





APROXIMADO DE PERSONAS:

| NUM:                     | UNIDAD                   | INGRESO DE PERSONAS<br>DIA 1 DE NOVIEMBRE | INGRESO DE PERSONAS<br>DIA 2 DE NOVIEMBRE |
|--------------------------|--------------------------|---|---|
| 1.                       | PANTEÓN SAN FELIPE       | 950 PERSONAS                              | 2,000 PERSONAS                            |
| 2.                       | SAN MIGUEL               | 300 PERSONAS                              | 4,000 PERSONAS                            |
| 3.                       | JUAN PABLO II            | 180 PERSONAS                              | 150 PERSONAS                              |
| 4.                       | SAN ANTONIO DE FERNANDEZ | 450 PERSONAS                              | 1,000 PERSONAS                            |
| 5.                       | SAN JOSE DEL VALLE       | 58 PERSONAS                               | 700 PERSONAS                              |
| 6.                       | LAS MARGARITAS           | 160 PERSONAS                              | 700 PERSONAS                              |
| 7.                       | SAN FRANCISCO DE ASIS    | 110 PERSONAS                              | 4,000 PERSONAS                            |
| 8.                       | LA PURISIMA              | 56 PERSONAS                               | 400 PERSONAS                              |
| TOTAL:                   |                          | 2,264 PERSONAS                            | 12,950 PERSONAS                           |
| TOTAL, GENERAL DE 15,214 |                          |   |   |

VIGILANCIA PREVENTIVA:

- Sale la Unidad PC-11 al mando del C. Luis Alejandro Chaves Galván, y Erick Daniel Hernández Quezada, los mismos acuden para realizar recorrido de vigilancia y así como supervisar los panteones del Municipio dentro y fuera de población.
- Persona picada por una avispa en un dedo de su mano, presentando poco dolor no se requiere su traslado.
- se atendió a masculino de 69 años de edad, quien presentaba herida en su dedo de la mano izquierda se le realiza curación, sin requerir traslado
- se tomaron signos vitales a femenina de 37 años de edad proveniente de la ciudad de Guadalajara, Jalisco, teniendo sus parámetros normales, se le dan recomendaciones.
- se atendió a femenina de 46 años de edad misma sufrió un síncope no requiriendo su traslado.
- Apoyamos durante dos celebraciones de misa en panteón san miguel arcángel a las 12:00 horas con un aproximado de 300 personas y las 16:00 horas con 200 personas aproximadamente.



PROTECCION CIVIL  
Y BOMBEROS







## ATOTONILCO EL ALTO

GOBIERNO MUNICIPAL 2024 - 2027

- En el panteón de las margaritas se da atención a un masculino que sufre una convulsión se le da atención prehospitalaria al estar estable se le dan recomendaciones Ya que no ameritaba su traslado.
- Panteón Juan Pablo Segundo se sofoca un conato de incendio provocado por quema de pirotecnia.
- En el panteón de las Margaritas se atendió a un masculino de 84 años de edad quien manifestó ser del municipio de la Barca Jalisco a la valoración se encontró orientado en tiempo y espacio, así como los signos vitales estables se le dan únicamente las recomendaciones.
- Caído de motocicleta sobre la Avenida Juan Pablo Segundo al arribar se encontraba un masculino de pie a un lado del camino, durante la valoración encontramos una herida de aproximadamente 4 centímetros en su costado derecho, una herida de 2 centímetros en su mejilla derecha en la frente, signos vitales estables, se traslada al Hospital Comunitario María Luisa de La peña.



PROTECCION CIVIL  
Y BOMBEROS

JUNTAS Y JUNTOS  
SI PROGRESAMOS





**TOTAL, DE SERVICIOS:**

| ACTIVIDAD                                  | 21 | 22 | 23 | 24 | 25 | 26 | 27<br>Y<br>28 | 29 | 30 | 31 | 01 | 02 | TOTAL            |
|--|----|----|----|----|----|----|---------------|----|----|----|----|----|------------------|
| Acordonamiento De Tumbas.                  | 20 | 02 | 24 | 15 | 09 | 03 | 0             | 04 | 05 | 04 | 03 | 03 | 92               |
| Recorridos de Vigilancia En Panteones.     | 01 | 01 | 01 | 01 | 01 | 01 | 01            | 01 | 01 | 01 | 27 | 32 | 69               |
| Concentración Masiva Por Evento Religioso. | 0  | 0  | 0  | 0  | 0  | 0  | 0             | 0  | 0  | 0  | 0  | 08 | 08               |
| Retiro de Enjambres                        | 15 | 2  | 4  | 01 | 0  | 02 | 0             | 02 | 01 | 01 | 02 | 01 | 31               |
| Atenciones Prehospitalarias                | 0  | 0  | 0  | 0  | 0  | 0  | 0             | 0  | 0  | 0  | 02 | 10 | 12               |
| TOTAL:                                     |    |    |    |    |    |    |               |    |    |    |    |    | 212<br>SERVICIOS |

**DESPUÉS:**

- Ingresar a los panteones para realizar el retiro de cintas de acordonamiento y saneamiento de materiales que fueron colocados.
- Informar los resultados obtenidos a las autoridades correspondientes como forma de estadística.
- Cabe señalar que durante los próximos días seguiremos dando los rondines pertinentes conforme a lo estipulado en el presente operativo informando día con día a las autoridades que en este intervienen.



**PROTECCIÓN CIVIL**  
Y BOMBEROS







**ATOTONILCO EL ALTO**  
GOBIERNO MUNICIPAL 2024 - 2027

Sin otro particular me despidió quedando a sus órdenes para cualquier duda, aclaración o enriquecimiento de este plan operativo. Con la intención y finalidad de que se cumpla el objetivo de salvaguardar la integridad física de las personas que festejan este evento.

**A T E N T A M E N T E.**  
**"2025 AÑO DE LA ELIMINACIÓN DE LA TRANSMISIÓN MATERNO  
INFANTIL DE ENFERMEDADES INFECCIOSAS"**

**C. MIGUEL ANGEL BARRIENTOS DOMINGUEZ.**  
**ENCARGADO DEL DESPACHO DE LA DIRECCION**  
**MUNICIPAL DE PROTECCIÓN CIVIL Y BOMBEROS.**

C.C.P./REGIDOR DE PROTECCIÓN CIVIL BOMBEROS..... PARA SU CONOCIMIENTO  
C.C.P. LIC. HUMBELINA DE JESUS GUZMAN BARBA /SINDICO MUNICIPAL..... PARA SU CONOCIMIENTO  
C.C.P. CMTE. SERGIO RAMÍREZ LÓPEZ DIRECTOR GENERAL DE LA UNIDAD ESTATAL PROTECCIÓN CIVIL..... PARA SU CONOCIMIENTO  
C.C.P. ARCHIVO MABD/Jaos/Cifr.....



**PROTECCIÓN CIVIL**  
**Y BOMBEROS**

