

RESUMEN EJECUTIVO SOBRE LA SITUACIÓN QUE GUARDA LA ADMINISTRACIÓN PÚBLICA MUNICIPAL DE ATOTONILCO EL ALTO, JALISCO, HASTA EL MES DE JUNIO DE 2020, SEGÚN LOS DATOS QUE PROPORCIONARON CADA UNA DE LAS DEPENDENCIAS.

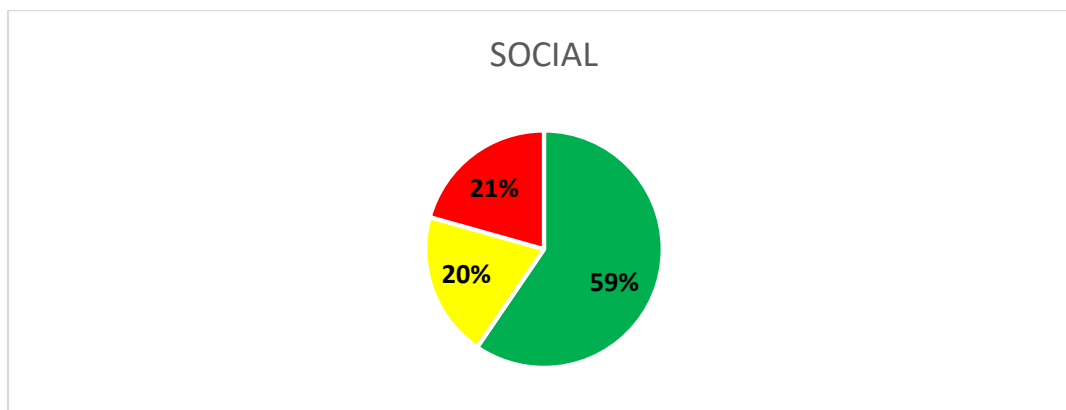
El Programa de Gobierno Municipal 2018-2021, cuenta con 5 Dimensiones, 5 Líneas Estratégicas y 31 Dependencias de la administración pública que participan en el Sistema para Evaluar el Desempeño, dependencias que se agruparon en las 5 Dimensiones, atendiendo a las líneas estratégicas, objetivos, indicadores y acciones que señala el propio programa para cada una de ellas. Esta acción nos permite visualizar la **transversalidad** que se refleja en el Plan Municipal de Desarrollo (PMD) y en el Plan Estatal de Desarrollo (PED).

DIMENSIÓN	LÍNEAS ESTRATÉGICAS	DEPENDENCIA
Social.	<ul style="list-style-type: none"> ✓ Deporte ✓ Juventud ✓ Instituto Mujer ✓ Desarrollo social ✓ Cultura ✓ Educación ✓ Servicio Médico ✓ DIF 	<ul style="list-style-type: none"> - D. Deportes - I. Juventud - I. Mujer - D. Social - D. Cultura - D. Educación - Servicios Médicos. - Sistema DIF
Económico	<ul style="list-style-type: none"> ✓ Desarrollo Económico. ✓ Desarrollo Agropecuario. ✓ Turismo 	<ul style="list-style-type: none"> - P Económica - D Agropecuario - Turismo
Infraestructura.	<ul style="list-style-type: none"> ✓ Ecología. ✓ Obras Públicas ✓ Organismo del Agua. 	<ul style="list-style-type: none"> - D. Ecología. - Obras Públicas - Organismo del Agua
Seguridad y Vialidad	<ul style="list-style-type: none"> ✓ Comisaría Seguridad. ✓ Movilidad Urbana. ✓ Protección civil. ✓ Inspección y vigilancia 	<ul style="list-style-type: none"> - Comisaría Seguridad. - Movilidad Urbana. - Protección civil. - Inspección y vigilancia.
Gobierno.	<ul style="list-style-type: none"> ✓ Secretaría Particular. ✓ Hacienda Pública Municipal. ✓ Servicios públicos. ✓ Contraloría Municipal. ✓ Transparencia. ✓ Comunicación Social. ✓ Atención Ciudadana. ✓ Registro Civil. ✓ Catastro. ✓ Jurídico. ✓ Recursos Humanos ✓ Enlace S.R.E. ✓ Sistemas. 	<ul style="list-style-type: none"> - Secretaría Particular. - Hacienda Pública Municipal. - Servicios públicos. - Contraloría Municipal. - Transparencia. - Comunicación Social. - Atención Ciudadana. - Registro Civil. - Catastro. - Jurídico. - Recursos Humanos - Enlace S.R.E. - Sistemas.

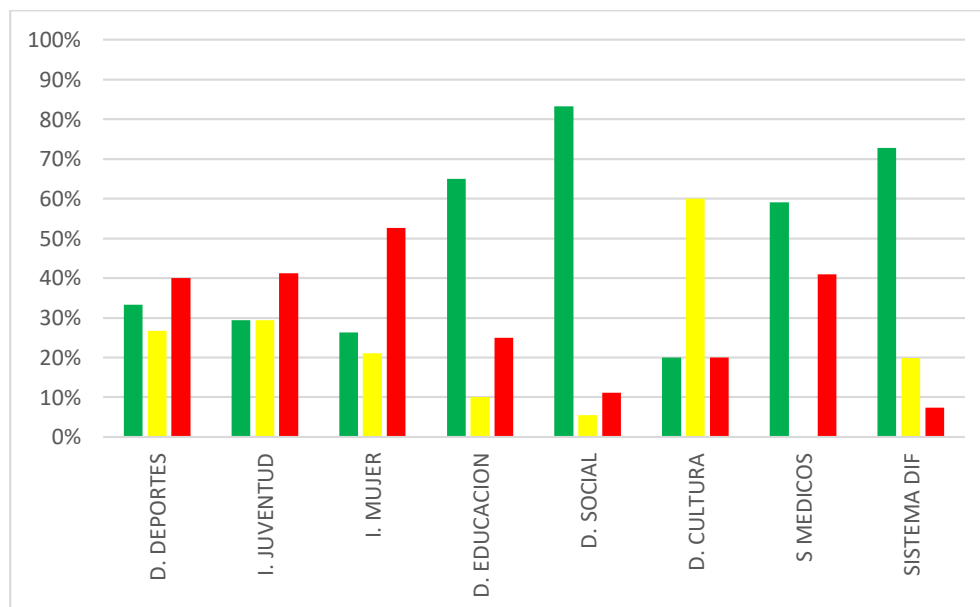
DIMENSIÓN I SOCIAL

INDICADORES	SEMAFORIZACIÓN			TOTAL
TOTAL	147	49	51	247

Esta tabla concentra el número de indicadores que trabaja cada una de las Áreas responsables y el logro alcanzado hasta el mes de junio de 2020.



Con la información que proporciona esta gráfica podemos inferir que el logro de avance de los indicadores (área verde) promedia un 59% de cumplimiento.

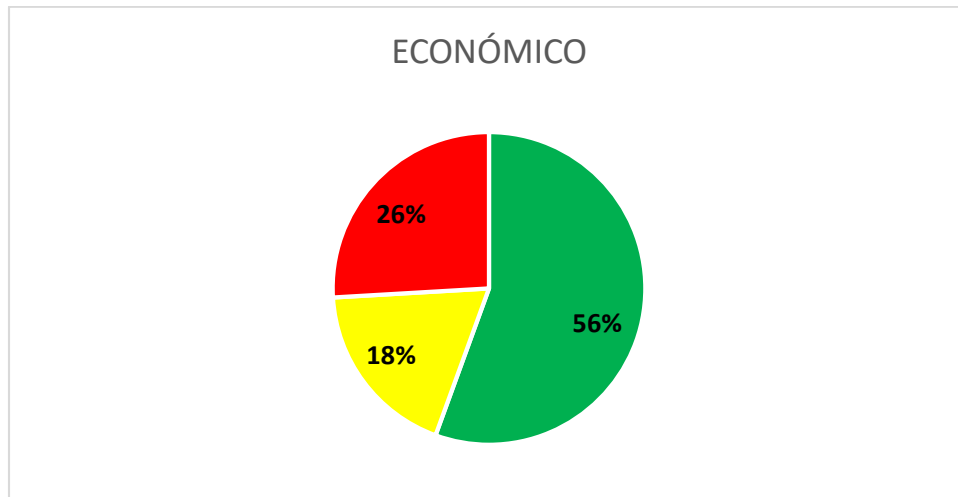


Dentro de este eje se manejan 8 dependencias de las cuales en este mes resalta positivamente: Sistema DIF, con el 73% de avance contra los 85% de incumplimiento del mes anterior. Mientras que D. Social logró el 83% de avance, D. Educación un 65% y Servicios Médicos 59%.

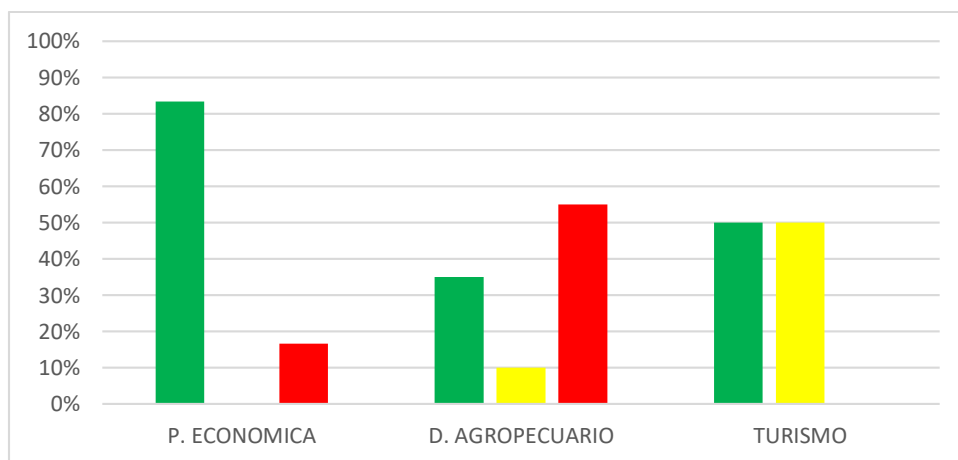
DIMENSIÓN II ECONÓMICO

INDICADORES	SEMAFORIZACIÓN			TOTAL
TOTAL	30	10	14	54

Esta tabla concentra el número de indicadores que trabaja cada una de las Áreas responsables y el logro alcanzado hasta el mes de junio de 2020.



La **Dimensión II** logra un avance de 56% de cumplimiento en el mes de junio de 2020.

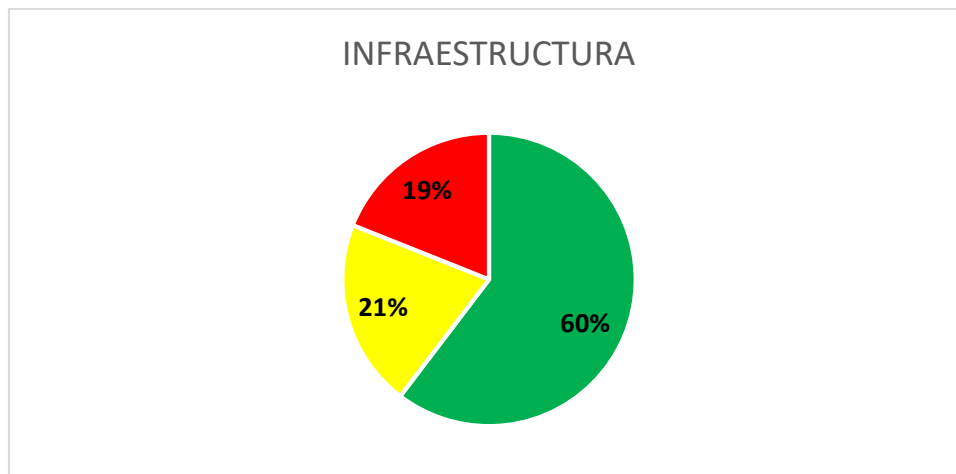


La dependencia de Turismo alcanza el 50% de sus indicadores en incumplimiento, y 50% en proceso, mientras que P Económica obtiene un 83% de avance en niveles de cumplimiento y Agropecuario mantiene su 35%

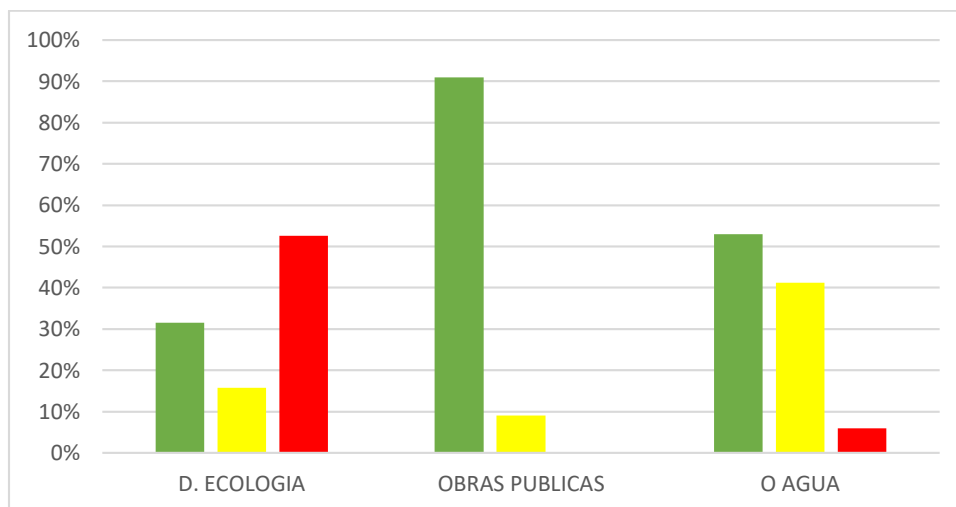
DIMENSIÓN III INFRAESTRUCTURA

INDICADORES	SEMAFORIZACIÓN			TOTAL
TOTAL	35	12	11	58

Esta tabla concentra el número de indicadores que trabaja cada una de las Áreas responsables y el logro alcanzado hasta el mes de junio de 2020.



En la **Dimensión III Infraestructura** se trabajan tres líneas estratégicas: “Ecología, Obras Públicas y Organismo del Agua” que en el mes de junio muestran un cumplimiento del 60%.

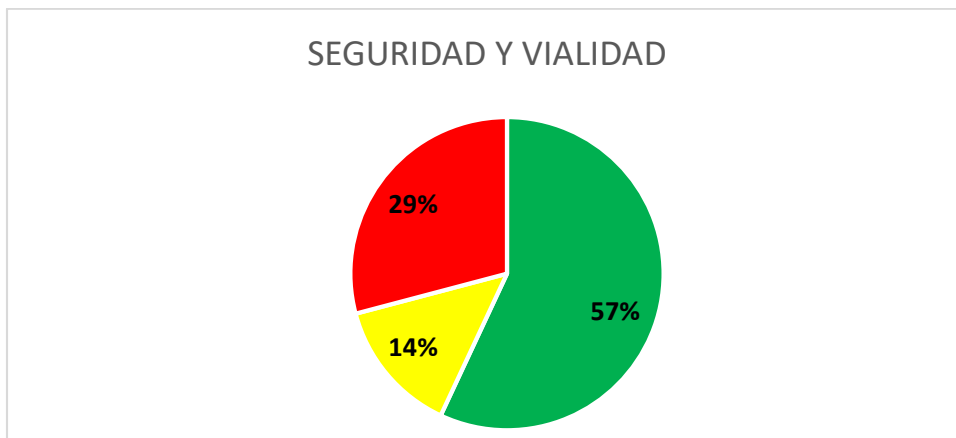


Bajo la óptica de la Transversalidad la **Dimensión III** la conforman tres dependencias, siendo Obras Públicas el de mayor avance 91%, mientras organismo del Agua presenta un 53% de avance positivo, Ecología mantiene sus números.

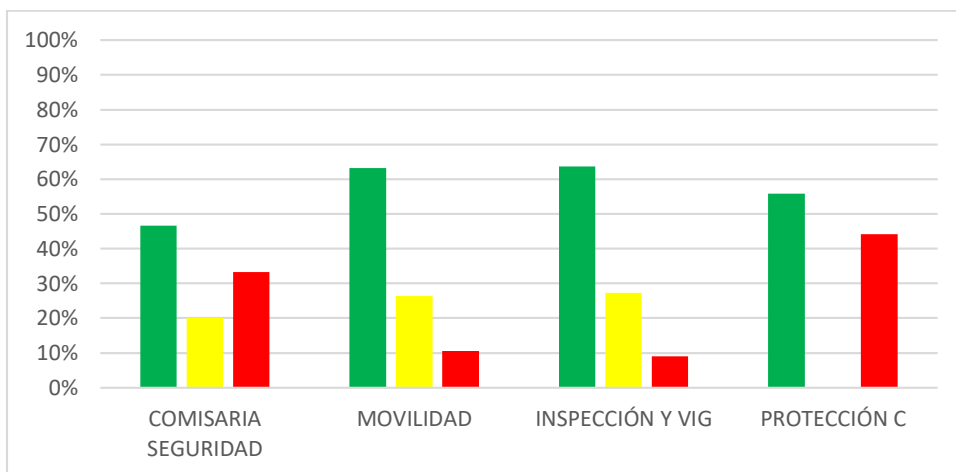
DIMENSIÓN IV SEGURIDAD Y VIALIDAD

INDICADORES	SEMAFORIZACIÓN			TOTAL
TOTAL	45	11	23	77

Esta tabla concentra el número de indicadores que trabaja cada una de las Áreas responsables y el logro alcanzado hasta el mes de junio de 2020.



La **Dimensión IV** logra un avance de 57% de cumplimiento y un 29% de incumplimiento en el mes de junio de 2020.

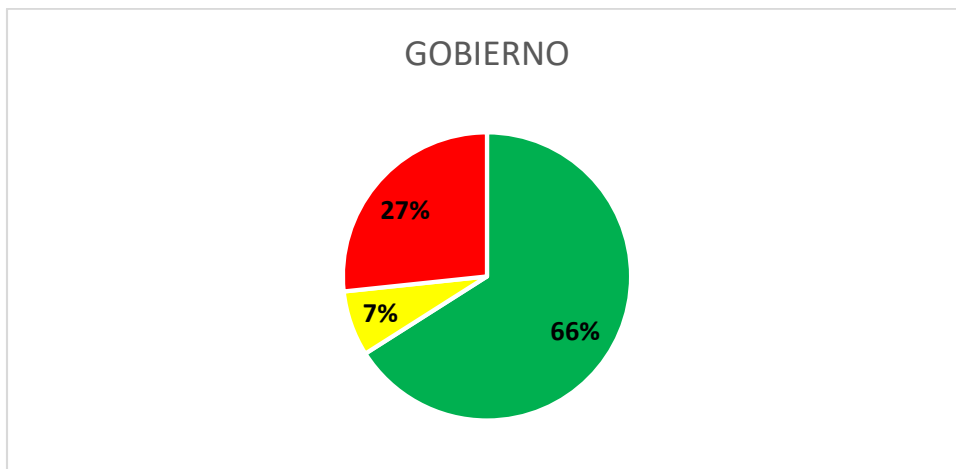


Dimensión IV Seguridad y Vialidad del Programa de Gobierno Municipal, desarrollando sus acciones bajo cuatro líneas estratégicas Comisaria Seguridad, Inspección y Vigilancia, Movilidad Urbana y Protección civil. Con el mismo número de direcciones. Destacándose Comisaria seguridad con un 47% en verde, Movilidad con 63%, Inspección y vigilancia presenta un incremento de 8 puntos para quedar en 64% Protección Civil se mantiene con un avance del 56%

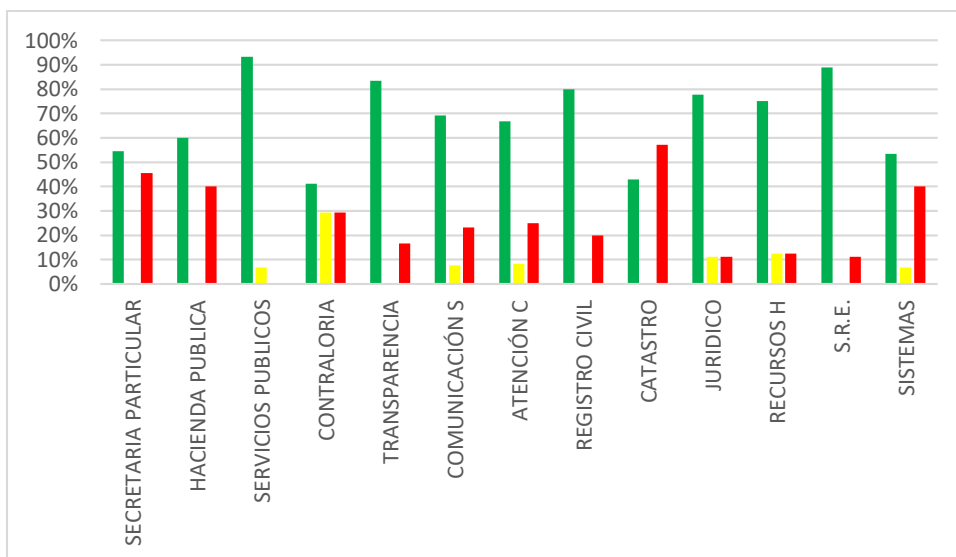
DIMENSIÓN V GOBIERNO

INDICADORES	SEMAFORIZACIÓN			TOTAL
TOTAL	99.00	11.00	40.00	150

Esta tabla concentra el número de indicadores que trabaja cada una de las Áreas responsables y el logro alcanzado hasta el mes de junio de 2020.



La **Dimensión V** logra un avance de 66% de cumplimiento en el mes de junio de 2020.

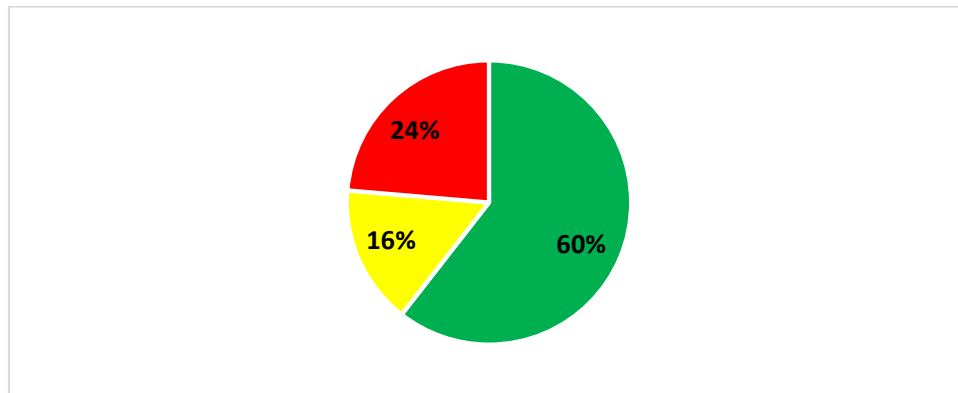


La quinta y última Dimensión del PGM es **Gobierno**, En esta dimensión atendiendo a una transversalidad se concentra el mayor número de dependencias de la administración pública, resaltando los niveles de incumplimiento de catastro 57% sistemas 40%, Mientras que los avances se ven en Servicios Públicos 93%, Transparencia 83% Enlace S.R.E. 89%, Recursos Humanos 75% de cumplimiento.

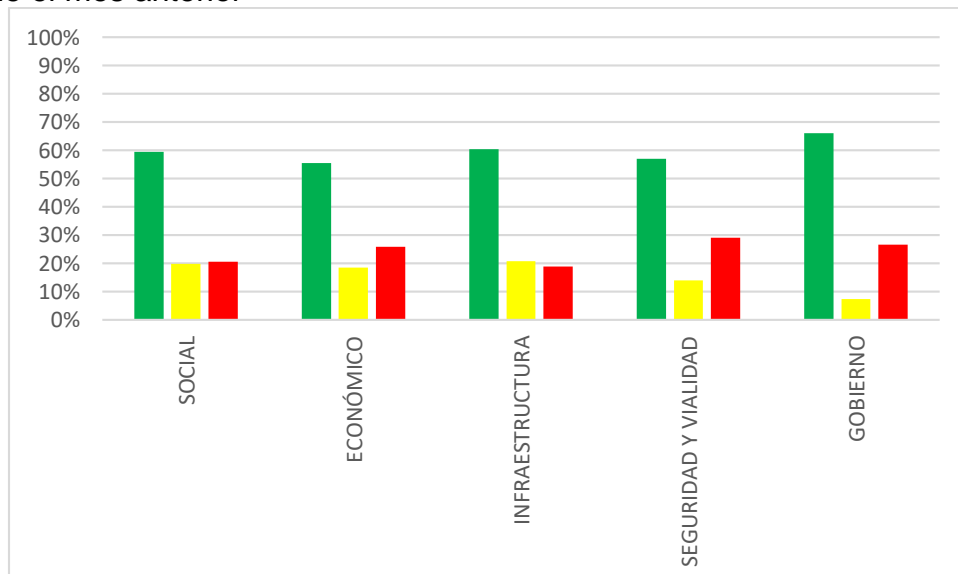
CONCLUSIÓN

La siguiente tabla muestra un panorama actual sobre el cumplimiento de los indicadores bajo el enfoque de la **transversalidad** de cada una de la cinco Dimensiones del Programa de Gobierno Municipal (PGM) de Atotonilco el Alto, Jalisco, al mes de junio del 2020.

INDICADORES	SEMAFORIZACIÓN				TOTAL
	Verde	Amarillo	Rojo	Grigio	
TOTAL	356	93	139	0	588



Con la información que proporciona esta gráfica podemos inferir que el logro de avance de los indicadores (verde) alcanza un 60% de cumplimiento, 18 puntos más que el mes anterior



Visualmente dentro de la gráfica anterior resalta la Dimensión Social con 60% de incumplimiento, seguida de Seguridad/ Vialidad con 57%, Económico con 56%., Gobierno 66% e Infraestructura con 60%.

