PRESIDENCIA
ATOTONILCO EL ALTO, JAL.
GOBIERNO MUNICIPAL

RECIBIDO
08 OCT. 2021
HORA 10:20 am
FIRMA

Atotonilco el Alto, Jalisco. 0CTUBRE 05 del 2021
Asunto: segundo Informe Temporal De Lluvias
Oficio DMPCBA No:/008/2021

LIC. JOSE AURELIO FONSECA OLIVARES.
PRESIDENTE MUNICIPAL DE ATOTONILCO EL ALTO JALISCO.
PRESENTE.

Por medio de este conducto reciba un cordial saludo, deseándole el mayor de los éxitos en sus actividades; como es de su conocimiento el Gobierno Municipal a través de la Dirección de Protección Civil y Bombero de Atotonilco el Alto, Jalisco. Tiene como misión la de salvaguardar la vida de las personas, sus bienes, el entorno con el trabajo ya que es una de nuestras labores, así como de la autoridad que usted precede y del Gobierno En General.

Aunado a lo anterior, aprovecho este medio para hacer de su conocimiento las Obras de mitigación y de trabajos realizados por esta dependencia. Respecto al actual temporal de lluvias 2021 mismo que inicio a partir del día 09 de Junio, hasta el día 05 de Octubre del presente año en curso 2021 agregando con ello la siguiente información.

Nos mantenemos al tanto de la Información referente al Pronostico General Meteorológico por parte de la Unidad Estatal de Protección Civil y Bomberos Jalisco, Base Poncitlán De Protección Civil y la Conagua. Apoyando el Monitoreo De Fenómenos Perturbadores conforme a la Vigilancia Tropical, facilitando de esta manera estar en estado de alerta para cualquier contingencia que se pueda presentar.

Información Al Día 5 De Octubre Del 2021.

En esta dependencia contamos con monitoreos diario del estado del tiempo en el que se mantiene informada a la población en nuestra página oficial de Facebook, con el fin de prevenir incidentes durante posibles lluvias, depresión tropical elevadas temperaturas y frentes fríos que se puedan presentar por el estado climático referente a los fenómenos perturbadores. Por ejemplo, el siguiente:
El día 18 de junio del año en curso se realizó una reunión con carácter de urgente en la que se toco el tema de la **Tormenta Tropical Dolores** por tal motivo se instaló el comité estatal de emergencias para informar los pasos a seguir de cada dependencia municipal. Para el estado de jalisco.
En la anterior reunión se sugieren los puntos para la prevención y monitoreo de todas las áreas de protección civil manteniendo una coordinación entre todas.



- Se alerta a la población referente al anterior para que extremen precauciones.

- El día 25 de junio se prevé recorridos y monitoreo por la tormenta tropical Enrique.



- Retiro de material rocoso y lodo en carretera federal 90 tramo hacia el municipio de Ayotlán se implementan maniobras de eliminación de riesgo de colapso de material rocoso contando con apoyo el módulo de maquinaria asignado al municipio

ANTES:

DESPUES:

- como parte de la reducción y mitigación del riesgo por los deslaves y colapsos se comenzó con obras manuales y mecánicas para la remoción de rocas a punto de caer contando con apoyo de obras públicas y módulo de maquinaria.



se le solicita a la dependencia de SCT. el apoyo para realizar obras de mitigación en el punto anterior, Obteniendo resultados inmediatos por parte de los ingenieros de obras de Zapotlanejo y Guadalajara jalisco.

- Durante el presente Operativo De Lluvias Se procede a atender los reportes ciudadanos de Piedras en cinta asfáltica por los diferentes tramos carreteros de Atotonilco el alto, ejecutando trabajos de limpieza debido a derrumbes en la vía carretera, por lluvias fuertes.

- Con anterioridad se han retirado piedras de diferentes dimensiones. Con mayor problemática En los tramos, carretera Nueva Atotonilco-Arandas, la Barca- Atotonilco, se realizan recorridos en caso de derrumbes provocados por la lluvia durante las 24 horas antes y después de cada tormenta para prevenir posibles deslaves y piedras que puedan obstruir la vialidad.

- El retiro de estos deslaves dura aproximadamente una hora ya que se efectúa la limpieza manual y con maquinaria de rocas, lodo, maleza y arbustos que integran los deslaves en vías carreteras alternas a este municipio resaltando el tramo carretero 307 Atotonilco- Arandas.

- Antes de realizar dichas obras se contempla por seguridad dar aviso a la población por medio de la página oficial de esta dirección, en el que se les indica tomen sus medidas necesarias.

- Se solicita el apoyo del módulo de maquinaria, tránsito municipal para que apoye con la vialidad de los que transitan por esas zonas dañadas.

- El ultimo deslave ocurrido en nuestro municipio se presento el día 4 de octubre del presente año en carretera estatal 307 donde se encontraba uno de los carriles completamente obstruido de norte a sur solicitando maquinaria de Obras Públicas para la remoción.

- El día 13 del mes de agosto se da a conocer al Consejo Municipal De Protección Civil la actualización del atlas municipal de riesgos con una plataforma sencilla y de fácil uso para los ciudadanos que deseen consultar dicha información en el municipio, esto por medio de la plataforma Google Maps y la base My Maps. Durante un año se recabo información y se actualizo por medio del apoyo de tecnología dron y visitas de campo en cada una de las fichas registradas, como resultado se llevaran acciones preventivas necesarias para la aplicación correcta de la Gestión Integral de Riesgos de desastres en el municipio con la finalidad de mitigar, reducir, eliminar y transferir los riesgos detectados, durante la sesión se cuenta con la presencia de autoridades municipales directores de área, Protección Civil Jalisco, representantes del grupo de ayuda mutua, cámara de comercio de Atotonilco y consejeros ciudadanos. Uno de los puntos era la autorización del mismo la cual fue favorecida ante reunión de cabildo, para hacer llegar la información a la unidad estatal de Protección Civil Y Bomberos Jalisco, así como él envió de la misma a nivel Federal por medio del Cenapred para que se comparta dentro de los atlas Estatales Y Federales De Riesgo. Dentro del atlas se contempla en la actualidad 277 riesgos de los 5 fenómenos perturbadores mismos que contempla el Químico, Sanitario, Socio-Organizativo, Geológico E Hidrometereológico.

- El punto anterior es de extrema importancia ya que por medio del mencionado esta dependencia puede detectar las zonas de alto riesgo en el municipio. Entre los que conlleva zonas de deslave, inundaciones, presas, puestes, ríos asentamientos de construcción en lugares de alto riesgo previniendo con ello incidentes ocasionados por fenómenos hidrometereológicos. y provocados por el hombre.




PREVENCIÓN: PODA DE ARBOLES:
RETIRO DE ARBOLES:

- Con apoyo del personal de Parques Y Jardines, Unidad De Ecología, Módulo De Maquinaria, Tránsito en cuestión de vialidad y esta dependencia se realiza la tala de árboles en el parque regional conocido como los sabinos, debido a que varios pinos ya se encontraban reventados de la raíz y se encontraban cerca del área de juegos infantiles y cancha de usos múltiples

- Se realizará la inspección de mas arboles pidiendo a la ciudadanía estén al pendiente de la situación y tomen sus medidas necesarias siendo un aproximado de 9 a 10 arboles retirados con maquinaria especial pidiendo a la población que reporte en el mismo parque algún árbol en riesgo.

- De esta forma se incluye el retiro de arboles caídos en distintas partes de nuestro municipio entre los que destacan aquellos que caen en el paso carretero, caminos, fraccionamientos, rio los sabinos, parque Taretan y casa habitación.

PRESAS:

- El Día 21 y 25 De Septiembre sale el personal a **cargo Director Merardo Herrera Avilés y el Capitán Operativo Francisco Javier de la Cruz Gómez,** para realizar la Toma De gráficos En Zonas De Riesgo Y Presas realizan recorridos en los puntos de riesgos para verificación de los bordos Visitando los puntos siguientes:

NOMBRE DE LA PRESA	UBICACIÓN	CAPACIDAD	INTEGRIDAD DEL BORDO
Purísima	La Purísima	100 %	Sin Daños
Pajaritos	Las Margaritas	95 %	Filtración
Pretil Chico	El Nuevo Valle	00 %	Daños estructurales
Pretil Grande	San José Del Valle	100 %	Sin Daños
Presa Nuevo Valle	El Nuevo Valle	60 %	Sin Daños
La Estancia	La Estancia	100 %	Sin Daños
Presa del Tule.	Crucero Arandas.	85%	Sin Daños

- El día 7 del mes del presente mes de Octubre se procede a realizar el monitoreo de la presa pajaritos en margaritas en la que se detecta una filtración en la falda del bordo por tal motivo se da aviso a **Protección Civil Del Estado** solicitando el apoyo con personal a cargo.







- Se efectúan monitoreo en presa pajaritos, así como el canal que cruza la comunidad de las margaritas.

- El día 12 como parte del operativo del temporal de lluvias 2021, con apoyo del módulo de maquinaria, obras publicas secretaria de comunicaciones y transporte y esta institución para realizar el desazolve de troncos y palizadas en el punto de puente la mata.

ANTES:

DESPUÉS:



- se realiza recorrido de inspección en alcantarillas y bocas de tormenta con antecedentes de taponamiento en nuestro Municipio encontrando la mayoría limpias, a su vez las que presentaban obstrucción de lodo y basura son turnadas por medio de oficio a la Dirección de Sapama y Obras Públicas para que se nos apoye en la limpieza de las mismas.

- Se inician recorridos en Colonias con mayor vulnerabilidad de inundación, tales como Colonia Los Manguitos, Las Palmas, la Guadalupana, el Josefino, Riveras De La Unidad y Av. Independencia. Se procede siempre al apoyo de escuelas, casa habitación entre otros para la limpieza de las mismas en caso de afectación por inundación.

NOTA: Durante el presente operativo se darán constantes rondines en las zonas mencionadas, se mantendrá comunicación con las dependencias de Sapama, Dif Municipal, Obras Públicas, Servicios Públicos Municipales, Seguridad Pública, Ecología, Síndico Municipal Y Presidencia Municipal Con El Lic. José Aurelio Fonseca Olivares. Presidente Municipal De Atotonilco El Alto Jalisco.

Sin otro particular por el momento Agradezco de antemano la atención al presente no sin antes reiterarle las seguridades de mi afecto y estima de la misma forma mantenerlo al tanto de las obras realizadas en la dependencia a mi cargo quedo a sus órdenes para cualquier duda o aclaración.

RESPETUOSAMENTE:
"TU PARTICIPACION ES TU PROTECCION"
"2021 AÑO DE LA INDEPENDENCIA Y LA GRANDEZA DE MEXICO"

PUMQ. MERARDO HERRERA AVILES.
DIRECTOR MUNICIPAL
DE PROTECCIÓN CIVIL Y BOMBEROS

C.C.P. Unidad Estatal de Protección Civil del Estado de Jalisco.....Para Su Conocimiento
C.C.P. UEPCBJ Base 3 De Poncitlan.....Para Su Conocimiento
C.C.P. ARCHIVO MHA/gifr.