PRIMER INFORME TEMPORAL DE LLUVIAS 2021

PRESIDENCIA
ATOTONILCO EL ALTO, JAL.
GOBIERNO MUNICIPAL
RECIBIDO
10 JUN. 2021
HORA 10:11 am
FIRMA

DIRECCIÓN MUNICIPAL DE PROTECCIÓN CIVIL Y BOMBEROS
ATOTONILCO EL ALTO, JAL.

Atotonilco el Alto, Jalisco. Junio 07 del 2021
Asunto: Primer Informe Temporal De Lluvias
Oficio DMPCBA No: 208/2021

C. CRUZ CARRILLO SOLIS.
PRESIDENTE MUNICIPAL DE ATOTONILCO EL ALTO JALISCO.
PRESENTE.

Por medio de este conducto reciba un cordial saludo, deseándole el mayor de los éxitos en sus actividades; como es de su conocimiento el Gobierno Municipal a través de la Dirección Municipal de Protección Civil y Bombero de Atotonilco el Alto, Jalisco. Tiene como misión el salvaguardar la vida de las personas, sus bienes, el entorno con el trabajo ya que es una de nuestras labores como autoridad y Gobierno En General.

Aunado a lo anterior, aprovecho este medio para hacer de su conocimiento las Obras de mitigación y de trabajo realizadas por esta dependencia. Respecto al actual temporal de lluvias 2021 mismo que inicio a partir del día 15 de Mayo, hasta el día 07 de junio del presente año en curso agregando con ello la siguiente información.

Nos mantenemos al tanto de la Información referente al Pronostico General Meteorológico por parte de la Unidad Estatal de Protección Civil y Bomberos Jalisco, base Poncitlan De Protección Civil. Apoyando el Monitoreo De Fenómenos Perturbadores conforme a la Vigilancia Tropical, facilitando de esta manera estar en estado de alerta para cualquier contingencia que se pueda presentar.

Información Al Día 9 De Junio Del 2021.

En esta dependencia contamos con monitoreo diario del estado del tiempo en el que se mantiene informa a la población dl mismo con el fin de prevenir incidentes durante posibles lluvias, elevadas temperaturas y frentes fríos que se puedan presentar por el estado climático.

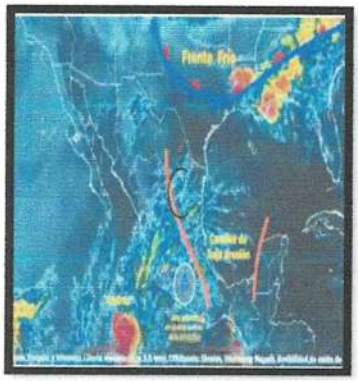

- El día 27 de abril. Se le hace de conocimiento a la población referente a la carretera federal 71 tramo Atotonilco-La Barca a la altura del conocido cerro mocho, se implementan maniobras de eliminación de riesgo de colapso de material rocoso contando con apoyo el modulo de maquinaria asignado al municipio. Ya que en este tramo se han suscitado varios incidentes automovilísticos por el desgajamiento de piedra que obstruyen la vía de paso y zona asfáltica.

ANTES:



DESPUES:

- como parte de la reducción y mitigación del riesgo por los deslaves y colapsos se comenzó con obras manuales y mecánicas para la remoción de rocas a punto de caer contando con apoyo de obras públicas y módulo d maquinaria gracias a la gestión del Director **C. Benjamín Núñez Meza.**





se le solicita a la dependencia de SCT. el apoyo para realizar obras de mitigación en el punto anterior, Obteniendo resultados inmediatos por parte de los ingenieros de obras de Zapotlanejo y Guadalajara jalisco.

Dichas obras fueron apoyadas por las dependencias de tránsito, protección civil, módulo de maquinaria, Obras Públicas y SCT. Realizando maniobras de la eliminación del riesgo de colapso de material rocoso. Desde el día 13 de Mayo, trabajos que duraron una semana.

El día 20 de mayo Se realiza reunión regional con las coordinaciones municipales de protección civil, bajo el tema principal del temporal de lluvias y ciclones tropicales 2021 bajo la coordinación de la unidad municipal de protección civil y bomberos jalisco. En la cual contamos con la presencia y participación de nuestro presidente interino el Lic. Eduardo Hernández Magaña y directores de gobierno municipal asistiendo 10 municipios como lo son Arandas, Jesús María, Ayotlán, La Barca, Degollado, Tototlán, san Ignacio Cerro Gordo y Poncitlán entre otros. Participando también en ella la dependencia de Dif Municipal presentando el programa de refugios temporales.



CONVENIO REFUGIOS TEMPORALES:

Con apoyo del personal de DIF municipal realizamos la inspección y estado de los refugios temporales, así como su capacidad de personas que puedan ser albergadas en ellos. Material de atención médica y alimentos cuidando que se encuentren en buen estado. Así mismo se realizan convenios para los actuales contamos con el apoyo de **Lic. En Psicología Grecia Estefanía González** López. Encargada del personal que atenderá en cada refugio temporal administración, jefes de refugio, trabajador social, servicio de salud, alimentación, almacén, asistencia psicológica, recreación entre otros.

RETIRO DE ARBOLES:

Con apoyo del personal de parqués y jardines se realiza la tala preventiva de arboles con posibilidad de caer y riesgo a la población siendo uno de ellos en el parque Taretan, ya que estaba a punto de colapsar debido a la plaga que se encontraba en su raíz.



El día 09 del mes de junio del presente año se realiza el retiro de árbol caído en el conocido rio de los sabinos, personal de esta dependencia realiza obras de retiro del mismo con el apoyo de las dependencias, parques y jardines y maquinaria.

- El Director C. Benjamín Núñez Meza, solicita el apoyo de la Dirección de Ecología Y Servicios Públicos Municipales, para autorización en la poda de árboles con riesgo de caer.

PRESAS:

- El Día 24 y 25 De Abril sale el personal **a cargo del Teniente Operativo Merardo Herrera Aviles y el capitán Francisco Javier de la Cruz Gómez** para realizar la Toma De gráficos En Zonas De Riesgo Y Presas realizan recorridos en los puntos de riesgos para verificación de los bordos Visitando los puntos siguientes:

NOMBRE DE LA PRESA	UBICACIÓN	CAPACIDAD	INTEGRIDAD DEL BORDO
Purísima	La Purísima	40 %	Sin Daños
Pajaritos	Las Margaritas	00 %	Sin Daños
Pretil Chico	El Nuevo Valle	25 %	Sin Daños
Pretil Grande	San José Del Valle	40 %	Sin Daños
Presa Nuevo Valle	El Nuevo Valle	3 %	Sin Daños
La Estancia	La Estancia	00 %	Sin Daños
Presa del Tule.	Crucero Arandas.	30%	Sin Daños







- Se efectúan monitoreo del rio los sabinos en su cruce con el puente Dr. Fernando De Alba teniendo un 30% de su capacidad.

- El día 3, 4 Y 5 DE Mayo del 2021 se realiza la gestión, apoyo y trabajos de desazolve en la comunidad el Rincón Del Molino trabajos supervisados por el comandante Benjamín Núñez Meza Director Municipal De Protección Civil y Teniente Operativo Merardo Herrera Avilés.

- Con apoyo el Área De Gestión Integral De Riesgos Y Capacitaciones A Cargo Del Teniente PUMQ/T.B.G.I.R. Omar Antonio Arámbula Estrada. Para toma de Gráficos Y Gestión De Riesgo.

ANTES:

DESPUÉS:

- Durante los primeros días del mes de Mayo se realizan trabajos de desazolve en la zanja que cruza a un costado de Infonavit El Maguey, con el apoyo del módulo de Maquinaria Y Obras Publicas. el Teniente del Área de Gestión de Riesgos Omar Antonio Arámbula Estrada, el Capitán de Gestión de Riesgos Víctor Eduardo Saavedra Núñez, realizan Toma De Video En Zonas De Riesgo Y Presas con el Dron, realizan recorridos en los puntos de riesgos para verificación de los bordos. Así como la zanja mencionada realizando obras junto al apoyo del Modulo De Maquinaria.



- se realiza recorrido de inspección en alcantarillas y bocas de tormenta con antecedentes de taponamiento en nuestro Municipio encontrando la mayoría limpias, a su vez las que presentaban obstrucción de lodo y basura son turnadas por medio de oficio a la Dirección de Sapama y Obras Públicas para que se nos apoye en la limpieza de las mismas.

- Se realiza la gestión a las direcciones de SAPAMA, Modulo De Maquinaria y ecología. Con personal para bel saneamiento en distintas comunidades, como lo Son San Joaquín, Margaritas, San Antonio de Fernández, Infonavit Maguey Entre Otros.

- con anterioridad se han retirado piedras de diferentes dimensiones. Con mayor problemática En los tramos, carretera Nueva Atotonilco-Arandas, la Barca- Atotonilco, se realizan recorridos en caso de derrumbes provocados por la lluvia durante las 24 horas antes y después de cada tormenta para prevenir posibles deslaves y piedras que puedan obstruir la vialidad.





- Se inician recorridos en Colonias con mayor vulnerabilidad de inundación, tales como Colonia Los Manguitos, Las Palmas, la Guadalupana, el Josefino, Riveras De La Unidad y Av. Independencia.

El área de gestión de riesgos seguirá implementando el **Atlas De Riesgo**, en el que se indiquen los puntos con mas riesgo durante este temporal.

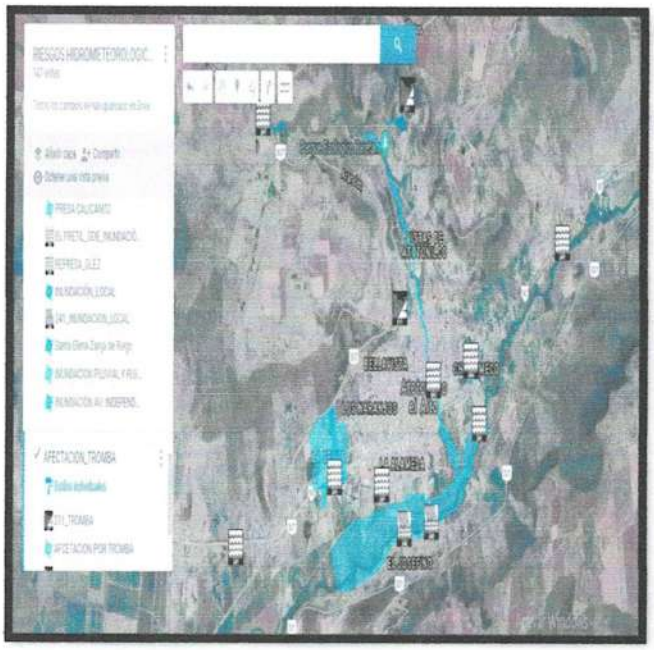

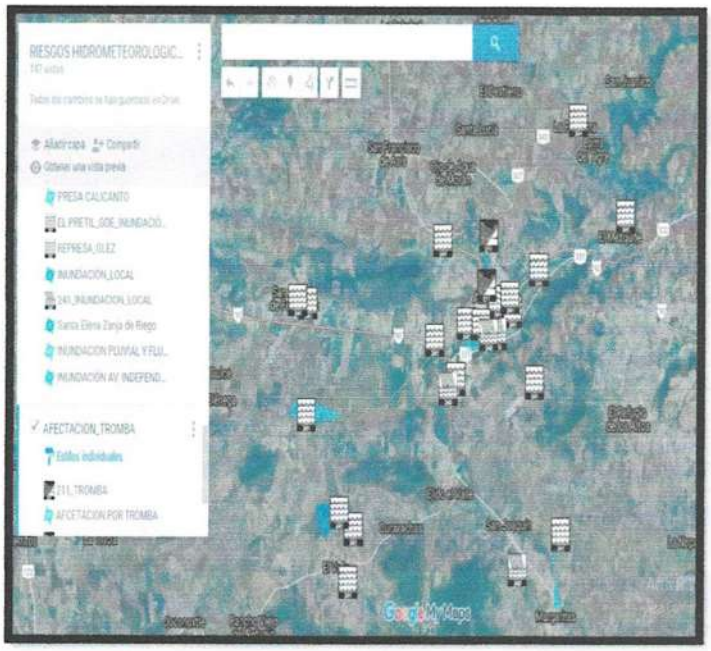

NOTA: Durante el presente operativo se darán constantes rondines en las zonas mencionadas, se mantendrá comunicación con las dependencias de Sapama, Dif Municipal, Obras Públicas, Servicios Públicos Municipales, Seguridad Pública, Ecología, Síndico Municipal Y Presidencia Municipal Con El SR. C. CRUZ CARRILLO SOLIS.

Sin otro particular por el momento Agradezco de antemano la atención al presente no sin antes reiterarle las seguridades de mi afecto y estima de la misma forma mantenerlo al tanto de las obras realizadas en la dependencia a mi cargo quedo a sus órdenes para cualquier duda o aclaración.

RESPETUOSAMENTE:
TU PARTICIPACIÓN ES TU PROTECCIÓN

C. BENJAMIN NUÑEZ MEZA.
DIRECTOR MUNICIPAL
DE PROTECCION CIVIL Y BOMBEROS.

C.c.p. Unidad Estatal de Protección Civil del Estado de Jalisco.....Para Su Conocimiento
C.c.p. UEPCBJ Base 3 de Poncitlan.....Para Su Conocimiento
C.C.P. C.C.P. L.R.I. Sofía Steffi García Navarro/ Regidora De Protección Civil Bomberos.....Para Su Conocimiento
C.C.P. ARCHIVO BNM/gifr.