

NORTE

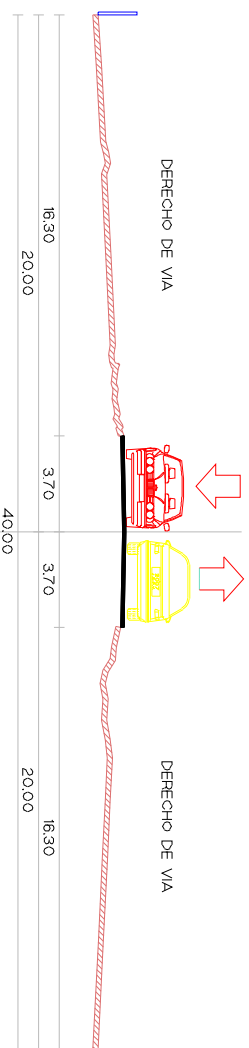


PLAN PARCIAL DE DESARROLLO URBANO

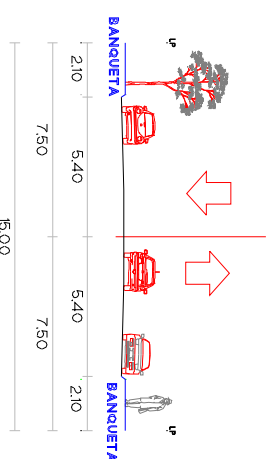
"SANTA RITA "

SUBSECCION

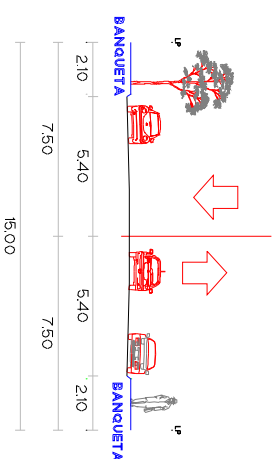
SECCION DE VIALIDAD COLECTORA VC. CARRETERA EXISTENTE CARRT. EST. #126 JAL. SAN FRANCISCO DE ASIS-SAN AGUSTIN



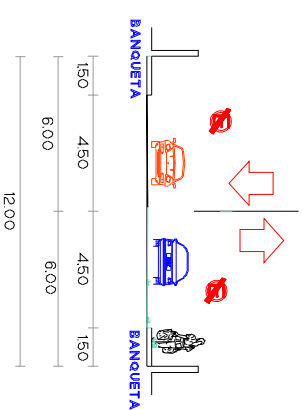
SECCION DE VIALIDAD SUBCOLECTORA VSC (a) PARTE SUR DE PROYECTO



SECCION DE VIALIDAD SUBCOLECTORA VSC (a) INGRESO DE SUR A NORTE



SECCION DE VIALIDAD LOCAL VL (4) NO SE PERMITIRA ESTACIONAR EN ARROYO CALLE, POR TIPO DE LOTES. PARTE NORTE O TURISTICO CAMPESTRE.



DIMENSIONES DE VIALIDADES ADECUADAS PARA PLAN DE DESARROLLO URBANO SANTA RITA.

ESCALA 1 : 300

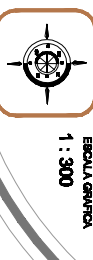
ACCION LINEALMENTAL- "SANTA RITA "

PROPIETARIO SR. ALFREDO VAZQUEZ HERNANDEZ Y CDA.

LOCALIDAD LA SANGUAJUELA ATOTONILCO JALISCO

PLANO ESTRUCTURA URBANA SECCION VIALIDADES E-3.2

PROYECTO: TOP. ISMAEL ALVAREZ S. ESCALA 1 : 5000
DIBUJO: ANO. FELIPE ALVAREZ E. ESCALA 1 : 300
FECHA: NOX-2017



ESCALA GENERAL 1 : 300