

NORTE-

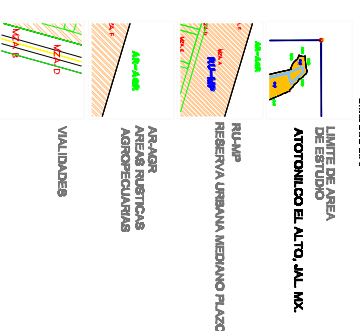


PLAN PARCIAL DE DESARROLLO URBANO

"SANTA RITA "

SUBDISTRITO:

LIMITE DE AREA DE ESTUDIO ATOTONILCO EL ALTO, JAL. MX.



PLANO DIGITAL ATLAS DE CAMBIOS Y PLANIFICACION URBANA DEL MUNICIPIO DE ATOTONILCO EL ALTO, JALISCO FONDO DE CARTA DE NITD F 15 D98 INEGI.

"SANTA RITA "

PROPIETARIO SR. ALFREDO VAZQUEZ HERNANDEZ Y CDA.

LOCALIDAD LA SANGUAJEJA ATOTONILCO JALISCO


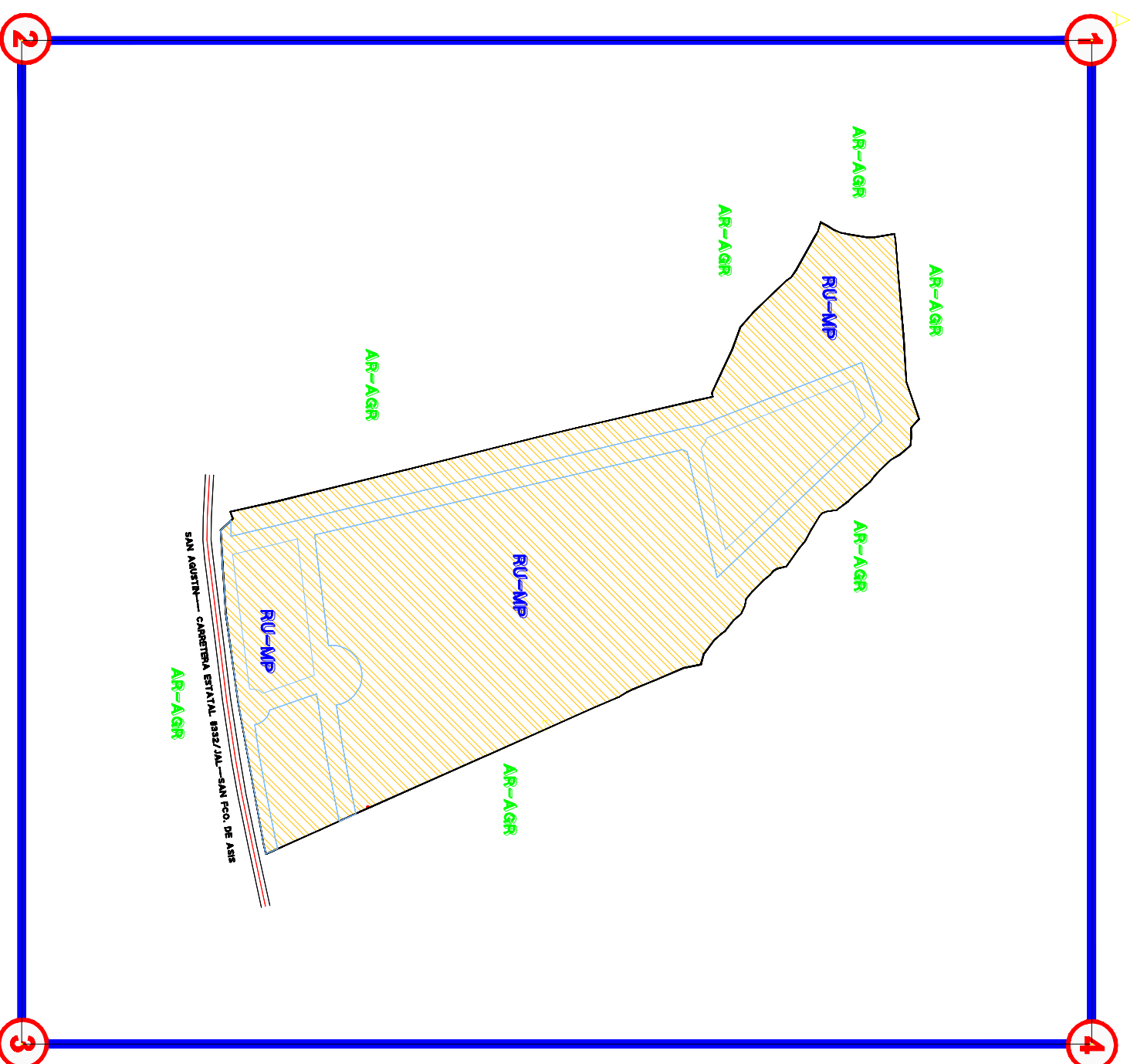
CLASIFICACION DE AREAS. E-1

PROYECTANTE: TOP. ISMAEL ALVAREZ E. ESCALA: 1:5000

REVISOR: ANQ. FELIPE ALVAREZ E. ESCALA: 1:5000

DIBUJANTE: TOP. ISMAEL ALVAREZ E. ESCALA: 1:5000

ESCALA: 1:5000



CUADRO DE CONSTRUCCION

LADO	P.V.	RUMBO	DISTANCIA	V	COORDENADAS		
EST					Y	X	
1	2	S 00 00'00" E	893784	1	2,279,471,909,5	747,905,872,8	
2	3	N 80 00'00" E	837928	2	2,278,679,181	747,905,872,8	
3	4	N 00 00'00" E	893784	3	2,278,679,181	748,749,800,8	
4	1	N 80 00'00" W	837928	4	2,279,471,909,5	748,749,800,8	
							SUPERFICIE = 745.935.292 m²

CLASIFICACION DE AREAS PPDU SANTA ROSA

ESCALA: 1:5000